


No du règlement :
23-1054

No du plan :
23-1054A01

RÈGLEMENT NUMÉRO 23-1054 CONCERNANT LE REMPLACEMENT DE CERTAINS DISPOSITIFS D'ÉVACUATION, DE RÉCEPTION OU DE TRAITEMENT DES EAUX USÉES DOMESTIQUES D'UNE RÉSIDENCE ISOLÉE SUR LE TERRITOIRE DE LA MUNICIPALITÉ DES CANTONS UNIS DE STONEHAM-ET-TEWKESBURY LOCALISÉE DANS LE BASSIN VERSANT DE LA PRISE D'EAU SITUÉE DANS LA RIVIÈRE SAINT-CHARLES


ANNEXE 1
SECTEURS DE VULNÉRABILITÉ
Page 1 de 20

Limite administrative

 Municipalité

Hydrographie

 Cours d'eau

 Plans et cours d'eau

Réseau routier


 Autoroute ou nationale

 Artérielle

 Collectrice ou régionale

 Locale

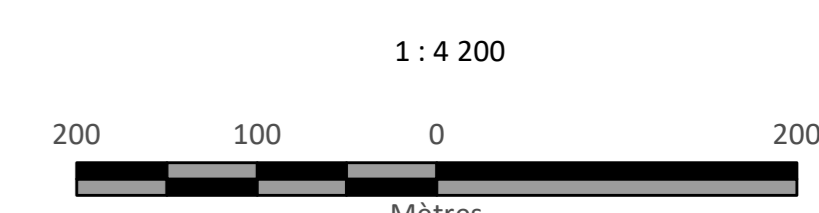
 Cadastre (Stoneham & Tewkesbury)

 Bassin versant de prise d'eau

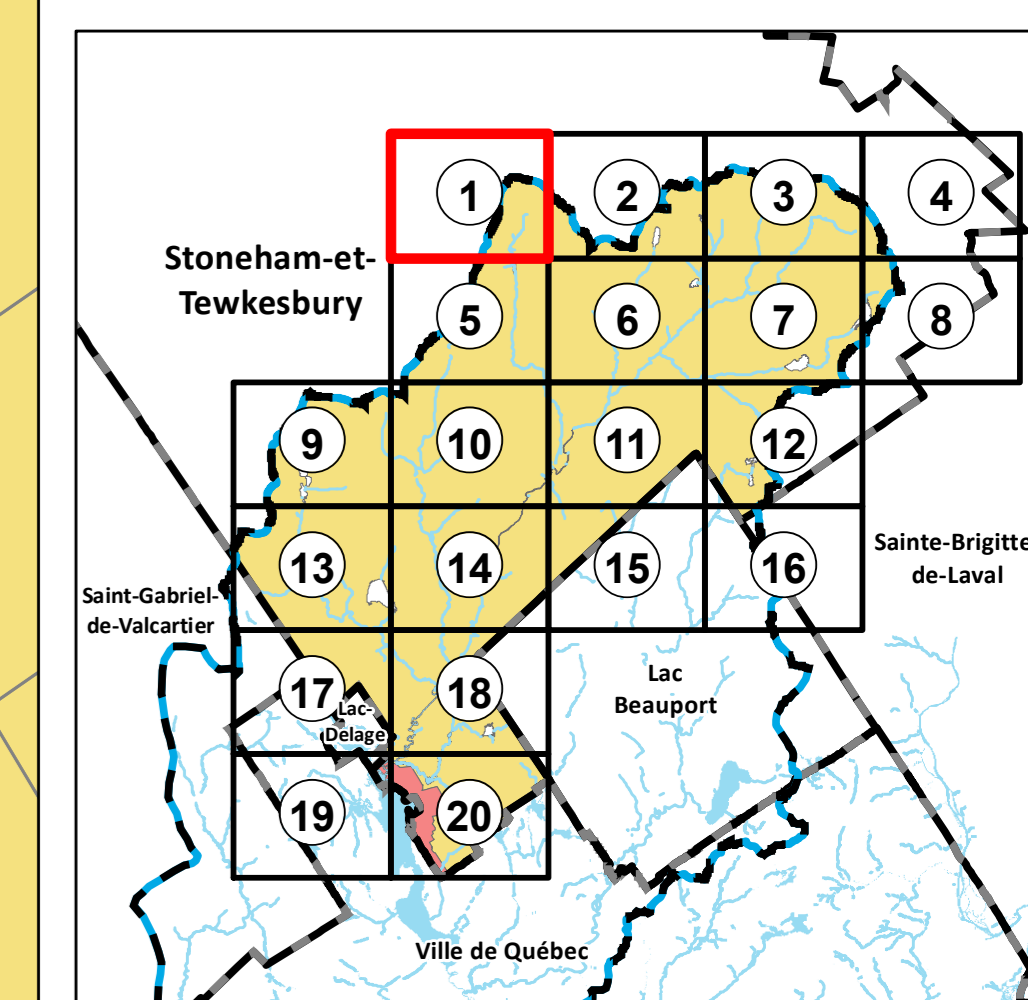
Secteurs de vulnérabilité

 Modérée

 Forte



Datum et projection
NAD83, MTM fuseau 7



No du règlement :
23-1054

No du plan :
23-1054A01

RÈGLEMENT NUMÉRO 23-1054 CONCERNANT LE REMPLACEMENT DE CERTAINS DISPOSITIFS D'ÉVACUATION, DE RÉCEPTION OU DE TRAITEMENT DES EAUX USÉES DOMESTIQUES D'UNE RÉSIDENCE ISOLÉE SUR LE TERRITOIRE DE LA MUNICIPALITÉ DES CANTONS UNIS DE STONEHAM-ET-TEWKESBURY LOCALISÉE DANS LE BASSIN VERSANT DE LA PRISE D'EAU SITUÉE DANS LA RIVIÈRE SAINT-CHARLES


ANNEXE 1
SECTEURS DE VULNÉRABILITÉ
Page 2 de 20

Limite administrative


 Municipalité

Hydrographie

 Cours d'eau

 Plans et cours d'eau

Réseau routier

 Autoroute ou nationale

 Artérielle

 Collectrice ou régionale

 Locale

 Cadastre (Stoneham & Tewkesbury)

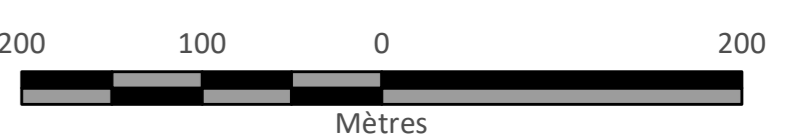
 Bassin versant de prise d'eau

Secteurs de vulnérabilité

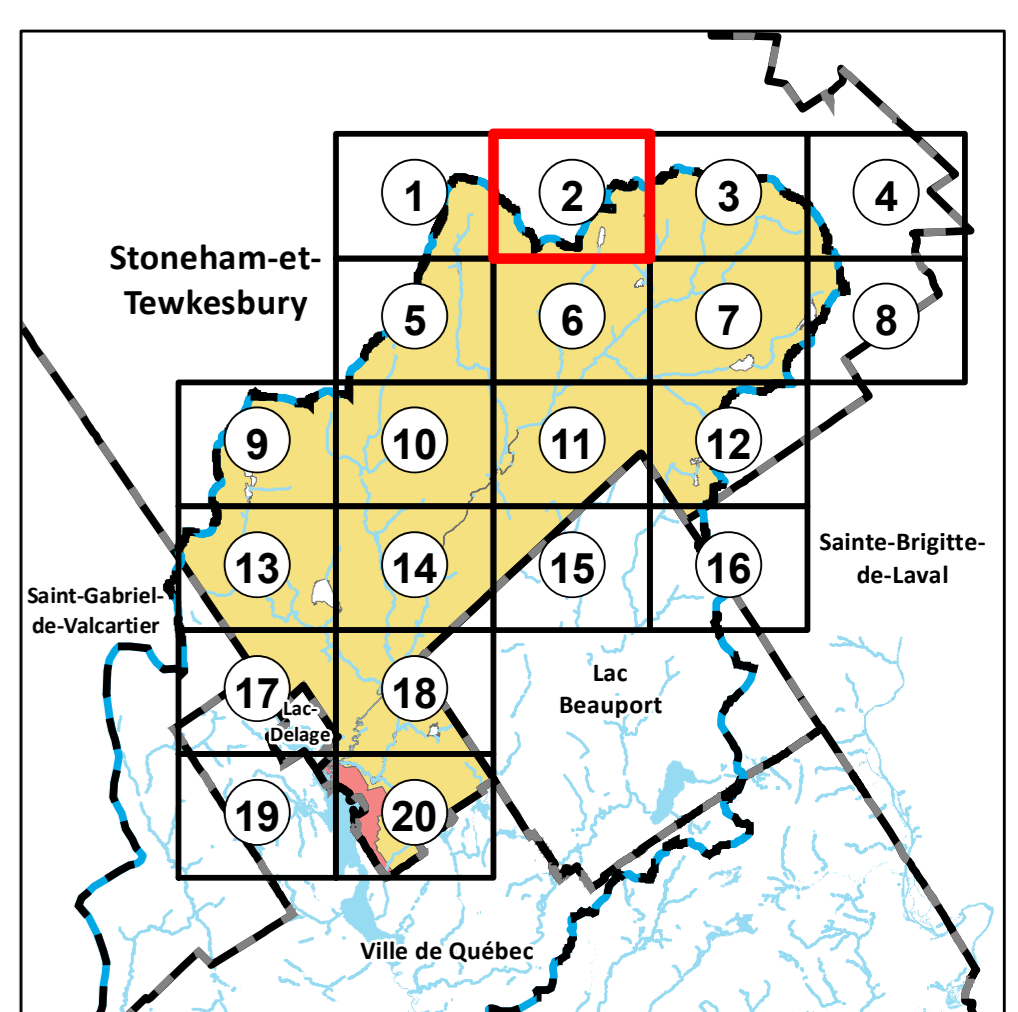
 Modérée

 Forte

1 : 4 200



Datum et projection
NAD83, MTM fuseau 7




No du règlement :
23-1054

No du plan :
23-1054A01

RÈGLEMENT NUMÉRO 23-1054 CONCERNANT LE REMPLACEMENT DE CERTAINS DISPOSITIFS D'ÉVACUATION, DE RÉCEPTION OU DE TRAITEMENT DES EAUX USÉES DOMESTIQUES D'UNE RÉSIDENCE ISOLÉE SUR LE TERRITOIRE DE LA MUNICIPALITÉ DES CANTONS UNIS DE STONEHAM-ET-TEWKESBURY LOCALISÉE DANS LE BASSIN VERSANT DE LA PRISE D'EAU SITUÉE DANS LA RIVIÈRE SAINT-CHARLES


ANNEXE 1
SECTEURS DE VULNÉRABILITÉ
Page 3 de 20

Limite administrative

 Municipalité

Hydrographie

 Cours d'eau

 Plans et cours d'eau

Réseau routier

 Autoroute ou nationale

 Artérielle

 Collectrice ou régionale

 Locale

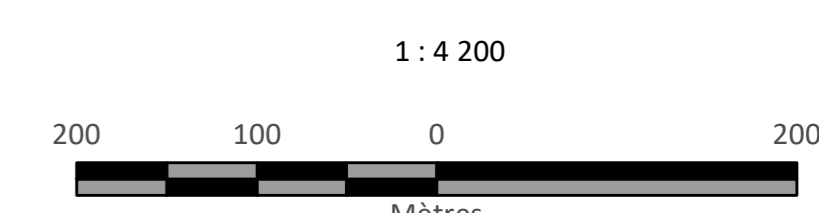
 Cadastre (Stoneham & Tewkesbury)

 Bassin versant de prise d'eau

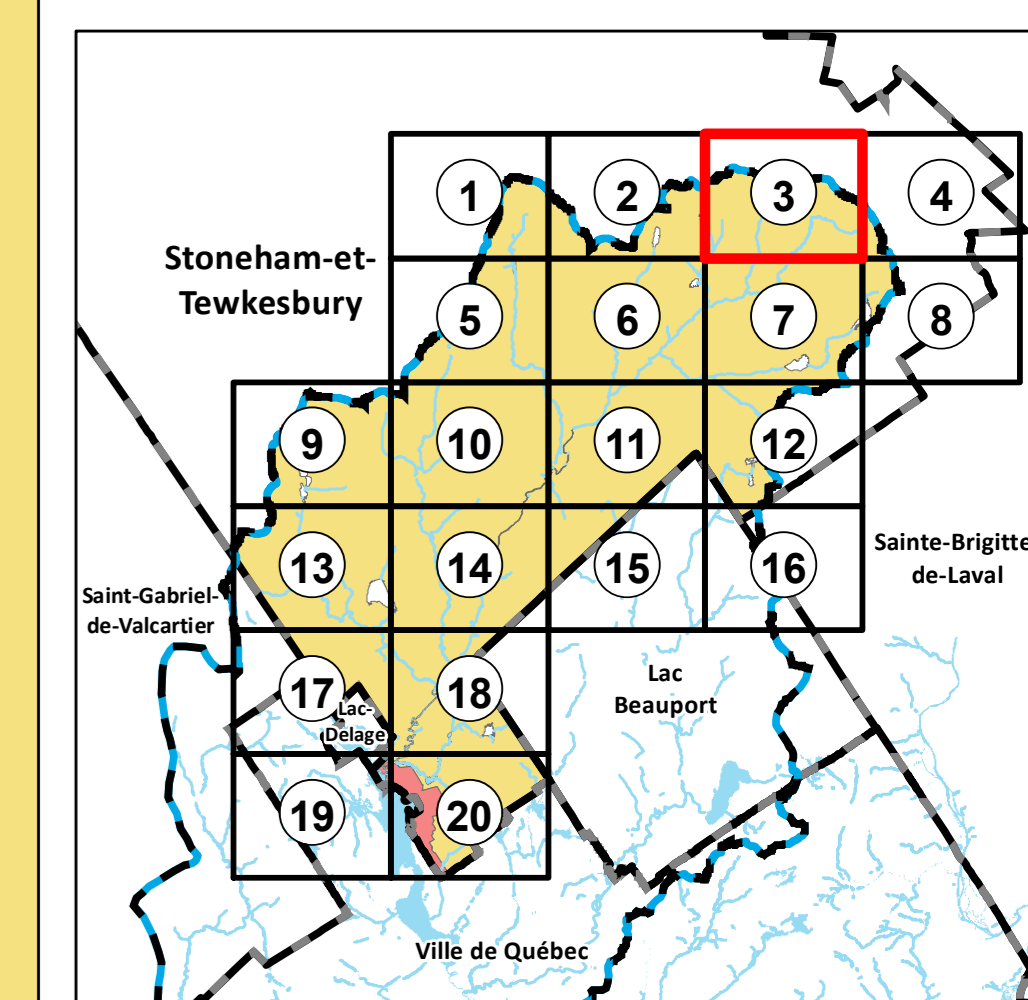
Secteurs de vulnérabilité

 Modérée

 Forte



Datum et projection
NAD83, MTM fuseau 7



No du règlement :
23-1054

No du plan :
23-1054A01


RÈGLEMENT NUMÉRO 23-1054 CONCERNANT LE REMPLACEMENT DE CERTAINS DISPOSITIFS D'ÉVACUATION, DE RÉCEPTION OU DE TRAITEMENT DES EAUX USÉES DOMESTIQUES D'UNE RÉSIDENCE ISOLÉE SUR LE TERRITOIRE DE LA MUNICIPALITÉ DES CANTONS UNIS DE STONEHAM-ET-TEWKESBURY LOCALISÉE DANS LE BASSIN VERSANT DE LA PRISE D'EAU SITUÉE DANS LA RIVIÈRE SAINT-CHARLES


ANNEXE 1
SECTEURS DE VULNÉRABILITÉ
Page 4 de 20

Limite administrative


 Municipalité

Hydrographie

 Cours d'eau

 Plans et cours d'eau

Réseau routier

 Autoroute ou nationale

 Artérielle

 Collectrice ou régionale

 Locale

 Cadastre (Stoneham & Tewkesbury)

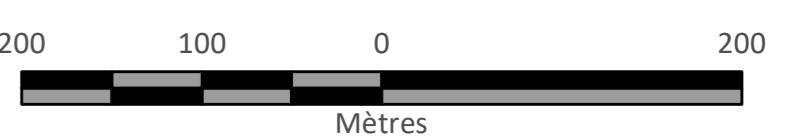
 Bassin versant de prise d'eau

Secteurs de vulnérabilité

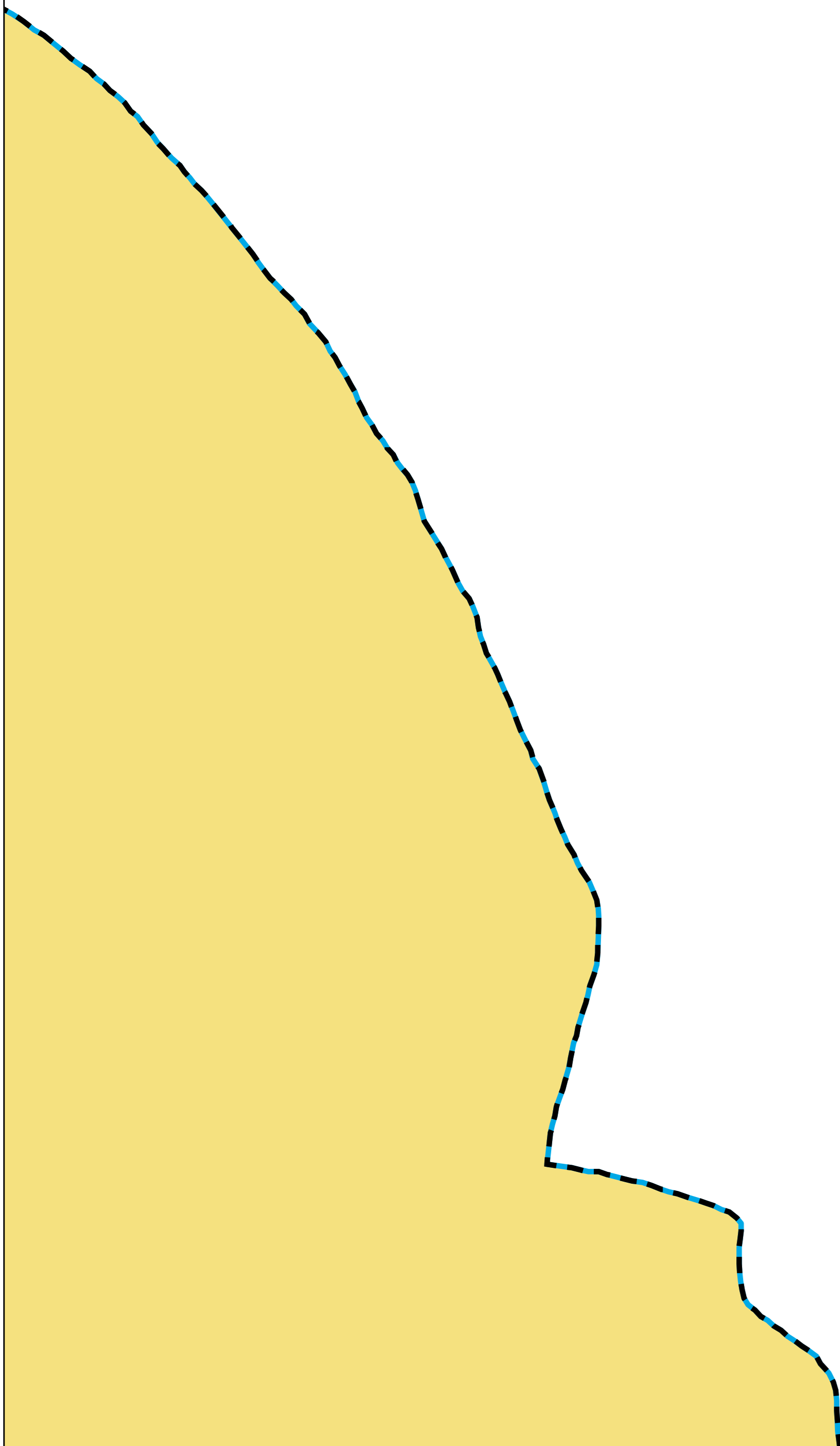
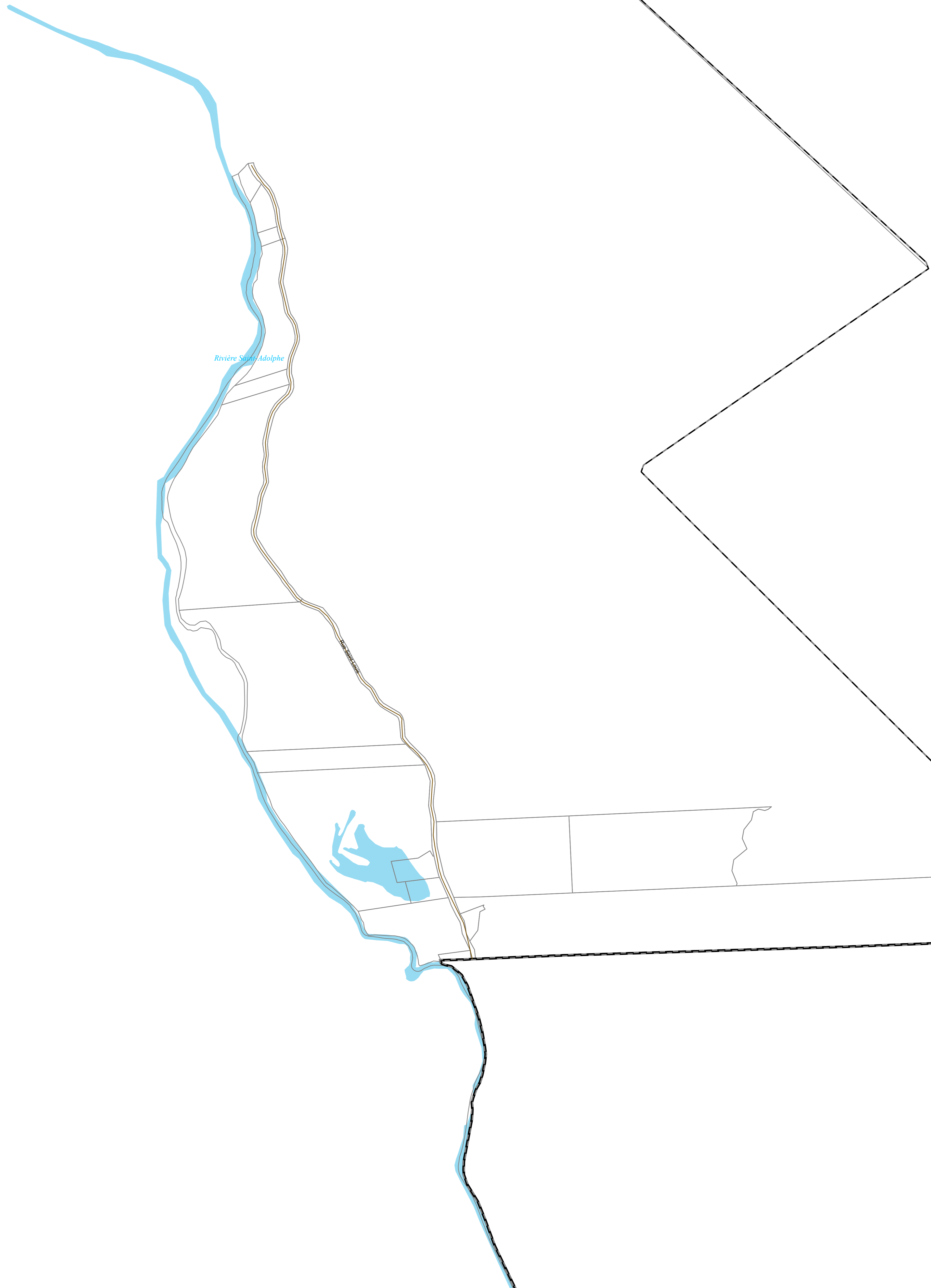
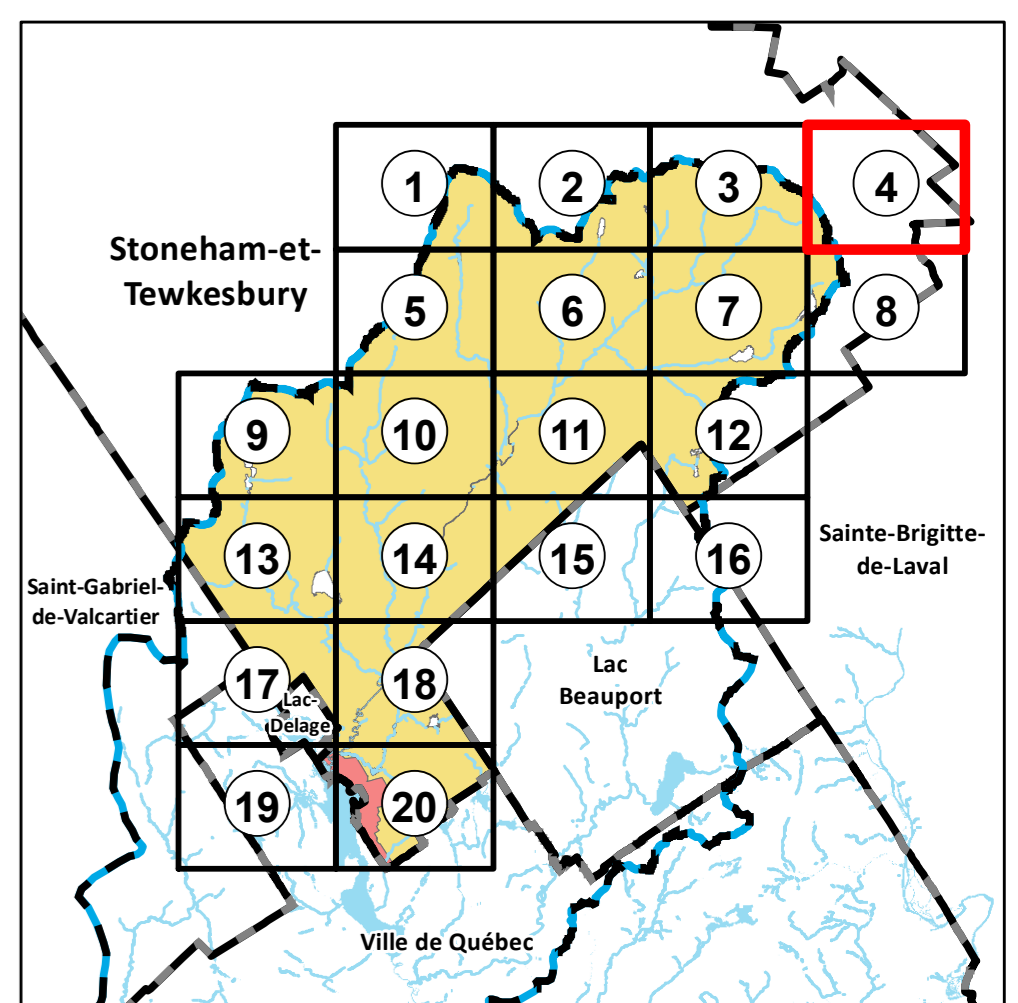
 Modérée

 Forte

1 : 4 200



Datum et projection
NAD 83, MTM fuseau 7



RÈGLEMENT NUMÉRO 23-1054 CONCERNANT LE REMPLACEMENT DE CERTAINS DISPOSITIFS D'ÉVACUATION, DE RÉCEPTION OU DE TRAITEMENT DES EAUX USÉES DOMESTIQUES D'UNE RÉSIDENCE ISOLÉE SUR LE TERRITOIRE DE LA MUNICIPALITÉ DES CANTONS UNIS DE STONEHAM-ET-TEWKESBURY LOCALISÉE DANS LE BASSIN VERSANT DE LA PRISE D'EAU SITUÉE DANS LA RIVIÈRE SAINT-CHARLES


ANNEXE 1
SECTEURS DE VULNÉRABILITÉ
Page 5 de 20

Limite administrative


 Municipalité

Hydrographie

 Cours d'eau

 Plans et cours d'eau

Réseau routier

 Autoroute ou nationale

 Artérielle

 Collectrice ou régionale

 Locale

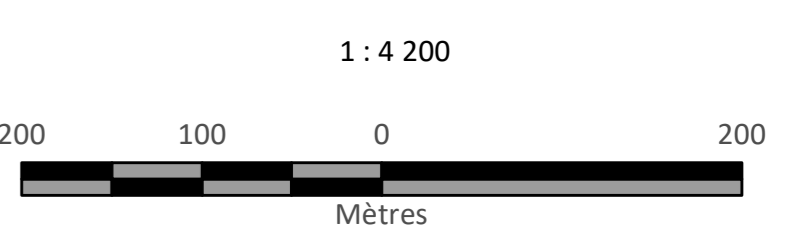
 Cadastre (Stoneham & Tewkesbury)

 Bassin versant de prise d'eau

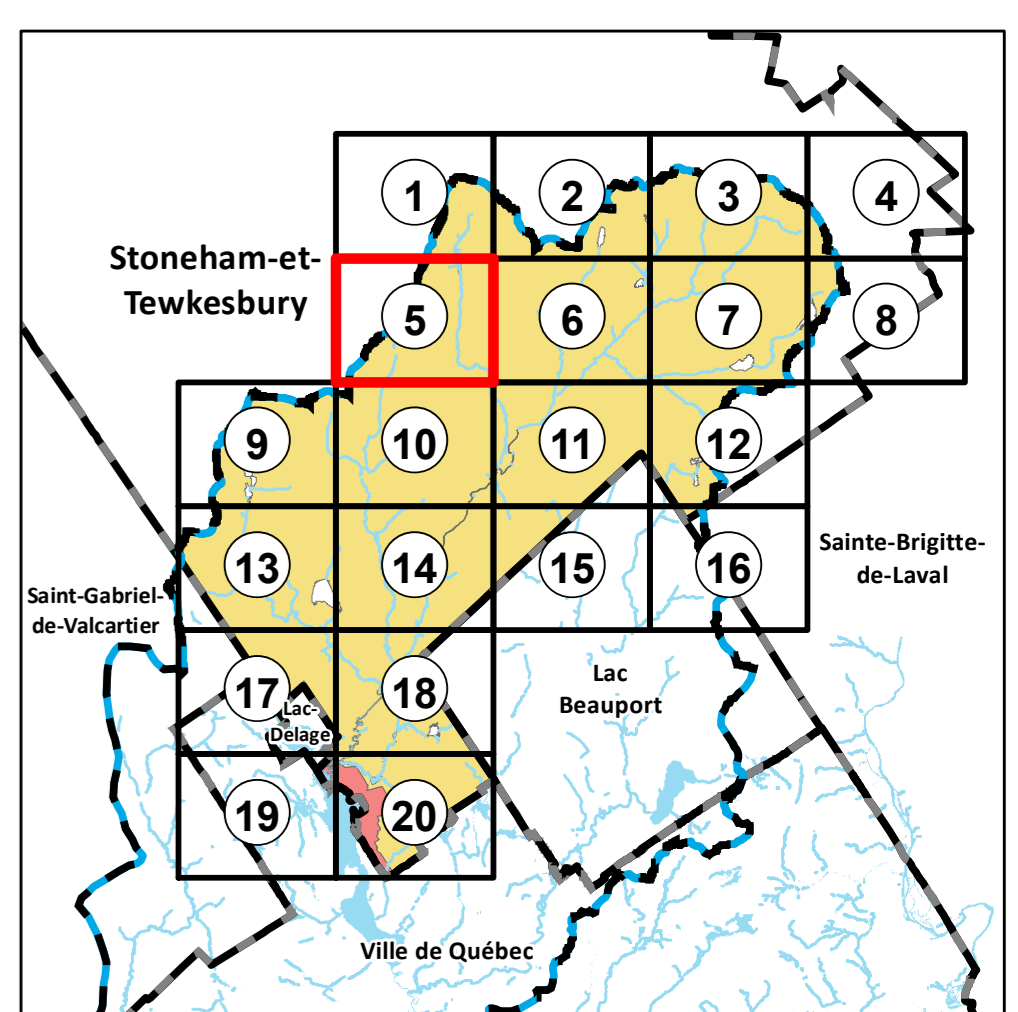
Secteurs de vulnérabilité

 Modérée

 Forte



Datum et projection
NAD 83, MTM fuseau 7



No du règlement :
23-1054

No du plan :
23-1054A01



RÈGLEMENT NUMÉRO 23-1054 CONCERNANT LE REMPLACEMENT DE CERTAINS DISPOSITIFS D'ÉVACUATION, DE RÉCEPTION OU DE TRAITEMENT DES EAUX USÉES DOMESTIQUES D'UNE RÉSIDENCE ISOLÉE SUR LE TERRITOIRE DE LA MUNICIPALITÉ DES CANTONS UNIS DE STONEHAM-ET-TEWKESBURY LOCALISÉE DANS LE BASSIN VERSANT DE LA PRISE D'EAU SITUÉE DANS LA RIVIÈRE SAINT-CHARLES

ANNEXE 1
SECTEURS DE VULNÉRABILITÉ
Page 6 de 20





Limite administrative

 Municipalité

Hydrographie

 Cours d'eau
 Plans et cours d'eau



Réseau routier

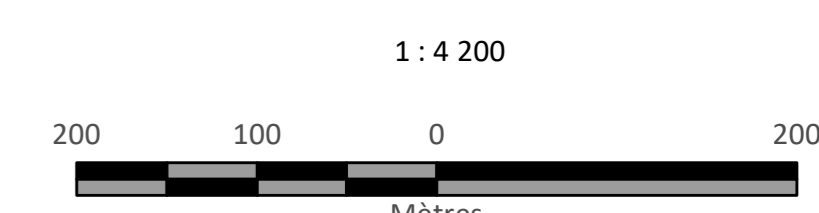
 Autoroute ou nationale
 Artérielle
 Collectrice ou régionale
 Locale

 Cadastre (Stoneham & Tewkesbury)

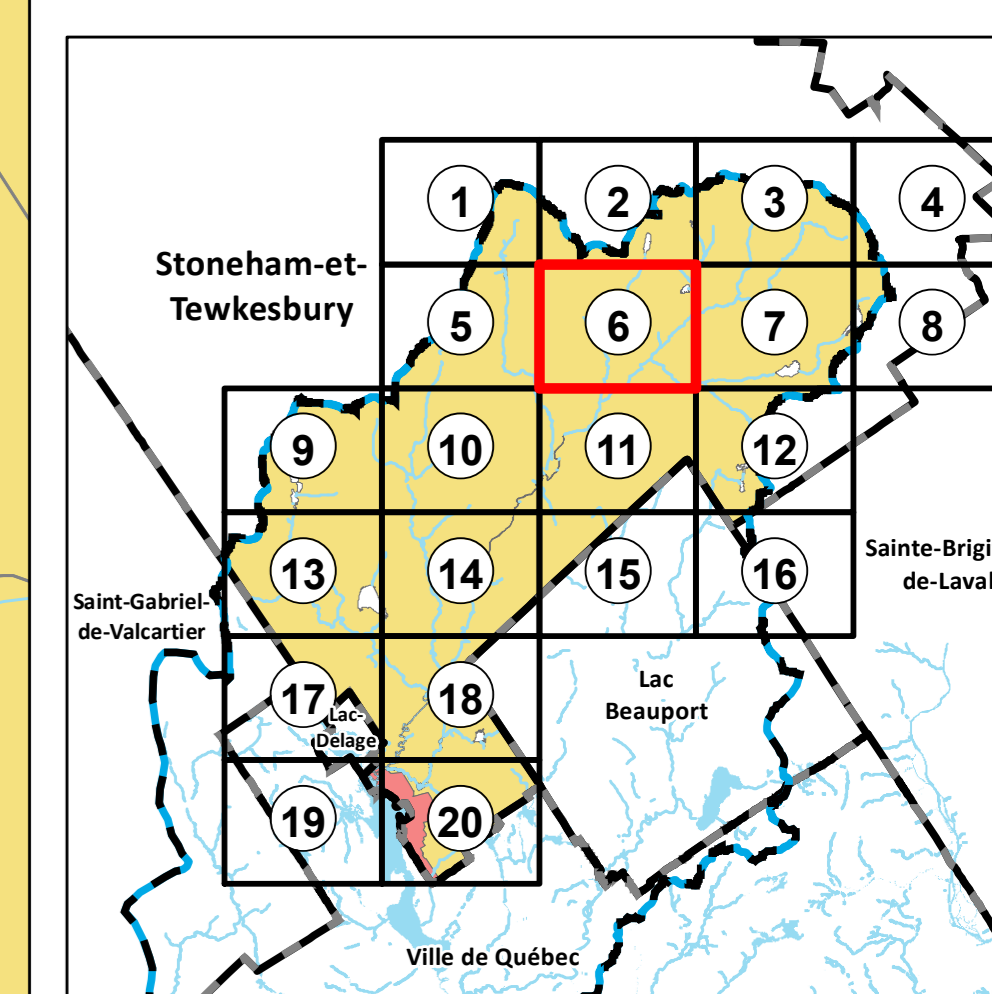
 Bassin versant de prise d'eau

Secteurs de vulnérabilité

 Modérée
 Forte



Datum et projection
NAD83, MTM fuseau 7




No du règlement :
23-1054

No du plan :
23-1054A01



RÈGLEMENT NUMÉRO 23-1054 CONCERNANT LE REMPLACEMENT DE CERTAINS DISPOSITIFS D'ÉVACUATION, DE RÉCEPTION OU DE TRAITEMENT DES EAUX USÉES DOMESTIQUES D'UNE RÉSIDENCE ISOLÉE SUR LE TERRITOIRE DE LA MUNICIPALITÉ DES CANTONS UNIS DE STONEHAM-ET-TEWKESBURY LOCALISÉE DANS LE BASSIN VERSANT DE LA PRISE D'EAU SITUÉE DANS LA RIVIÈRE SAINT-CHARLES

ANNEXE 1
SECTEURS DE VULNÉRABILITÉ
Page 7 de 20





Limite administrative

 Municipalité

Hydrographie

 Cours d'eau
 Plans et cours d'eau



Réseau routier

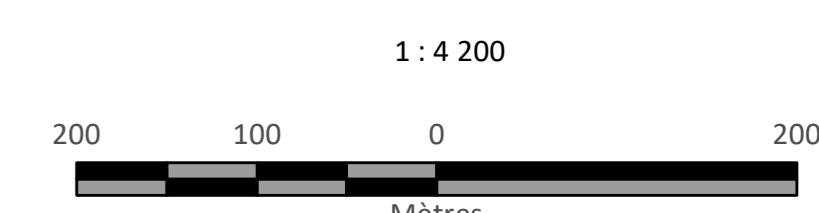
 Autoroute ou nationale
 Artérielle
 Collectrice ou régionale
 Locale

 Cadastre (Stoneham & Tewkesbury)

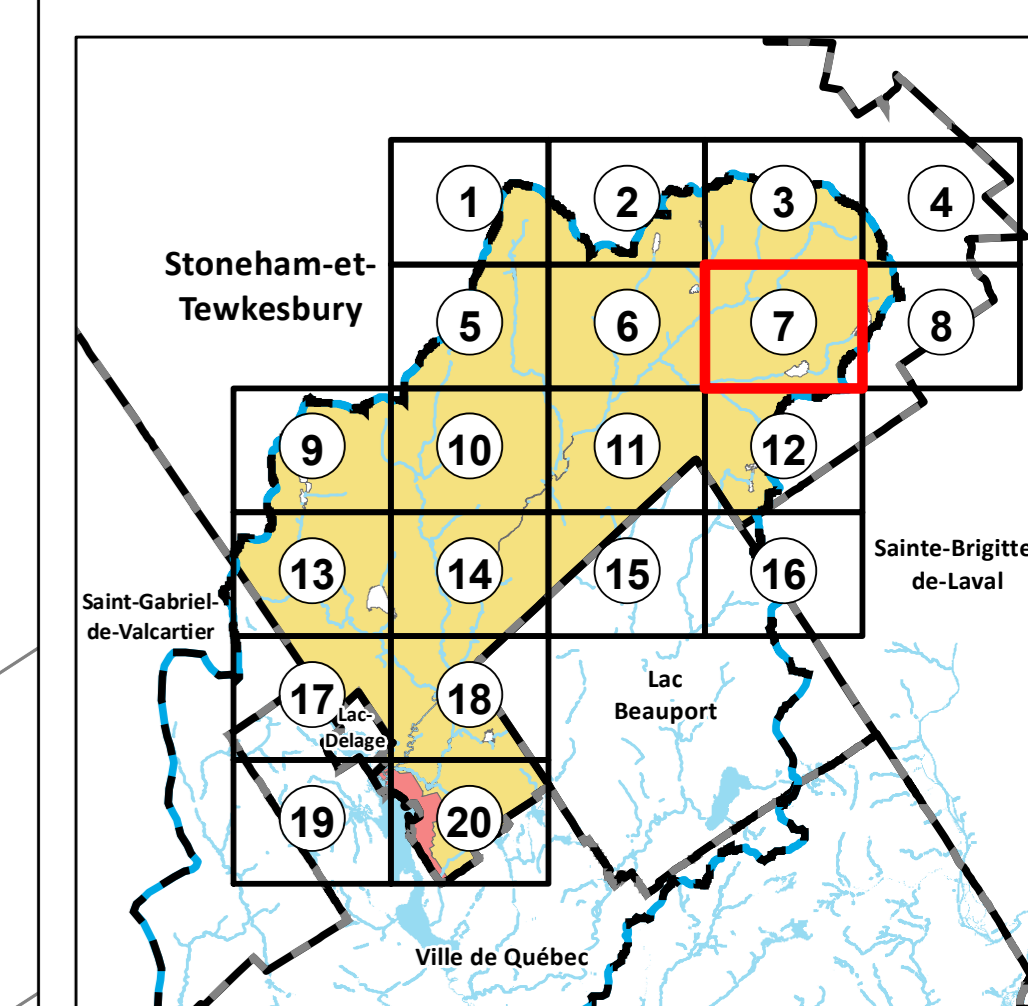
 Bassin versant de prise d'eau

Secteurs de vulnérabilité

 Modérée
 Forte



Datum et projection
NAD 83, MTM fuseau 7



No du règlement :
23-1054

No du plan :
23-1054A01

RÈGLEMENT NUMÉRO 23-1054 CONCERNANT LE REMPLACEMENT DE CERTAINS DISPOSITIFS D'ÉVACUATION, DE RÉCEPTION OU DE TRAITEMENT DES EAUX USÉES DOMESTIQUES D'UNE RÉSIDENCE ISOLÉE SUR LE TERRITOIRE DE LA MUNICIPALITÉ DES CANTONS UNIS DE STONEHAM-ET-TEWKESBURY LOCALISÉE DANS LE BASSIN VERSANT DE LA PRISE D'EAU SITUÉE DANS LA RIVIÈRE SAINT-CHARLES

ANNEXE 1
SECTEURS DE VULNÉRABILITÉ


Page 8 de 20

Limite administrative


 Municipalité

Hydrographie


 Cours d'eau

 Plans et cours d'eau

Réseau routier

 Autoroute ou nationale

 Artérielle

 Collectrice ou régionale

 Locale

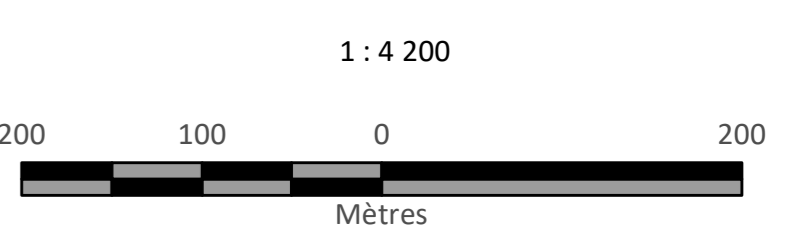
 Cadastre (Stoneham & Tewkesbury)

 Bassin versant de prise d'eau

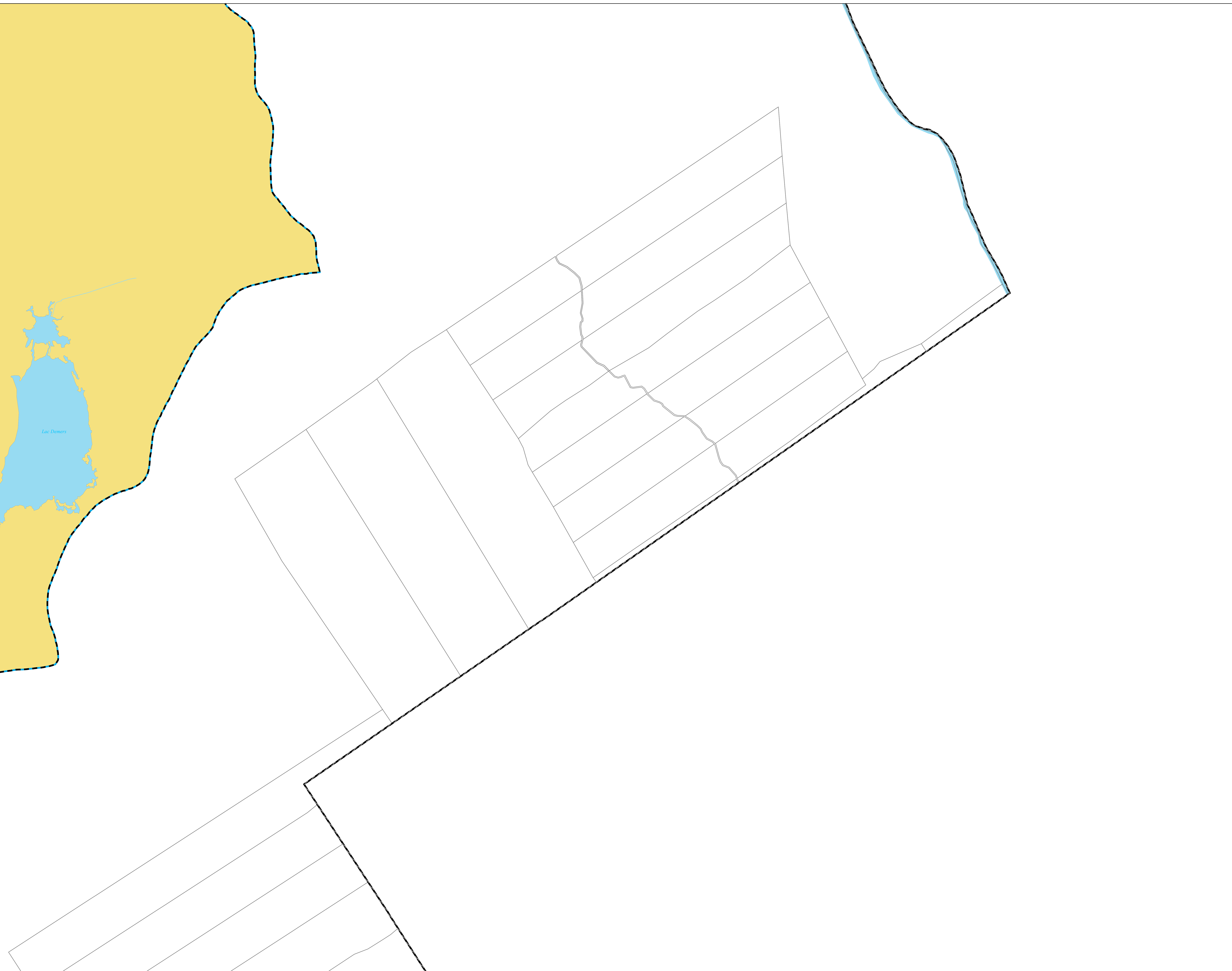
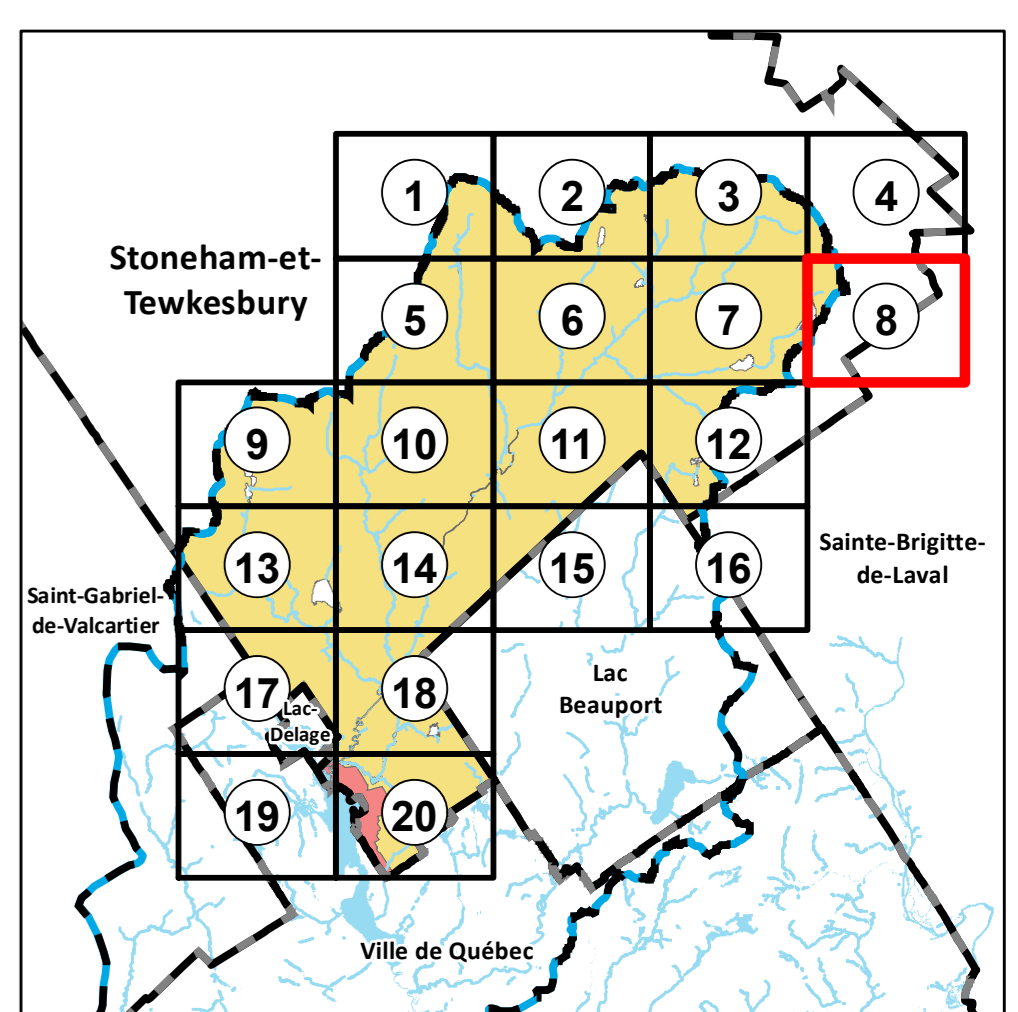
Secteurs de vulnérabilité

 Modérée

 Forte



Datum et projection
NAD 83, MTM fuseau 7




No du règlement :
23-1054

No du plan :
23-1054A01



RÈGLEMENT NUMÉRO 23-1054 CONCERNANT LE REMPLACEMENT DE CERTAINS DISPOSITIFS D'ÉVACUATION, DE RÉCEPTION OU DE TRAITEMENT DES EAUX USÉES DOMESTIQUES D'UNE RÉSIDENCE ISOLÉE SUR LE TERRITOIRE DE LA MUNICIPALITÉ DES CANTONS UNIS DE STONEHAM-ET-TEWKESBURY LOCALISÉE DANS LE BASSIN VERSANT DE LA PRISE D'EAU SITUÉE DANS LA RIVIÈRE SAINT-CHARLES

ANNEXE 1
SECTEURS DE VULNÉRABILITÉ
Page 9 de 20





Limite administrative


 Municipalité

Hydrographie

 Cours d'eau
 Plans et cours d'eau

Réseau routier

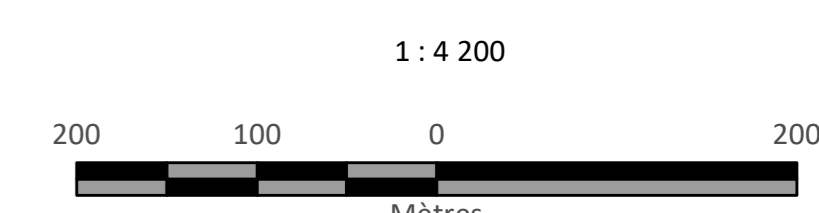
 Autoroute ou nationale
 Artérielle
 Collectrice ou régionale
 Locale

 Cadastre (Stoneham & Tewkesbury)

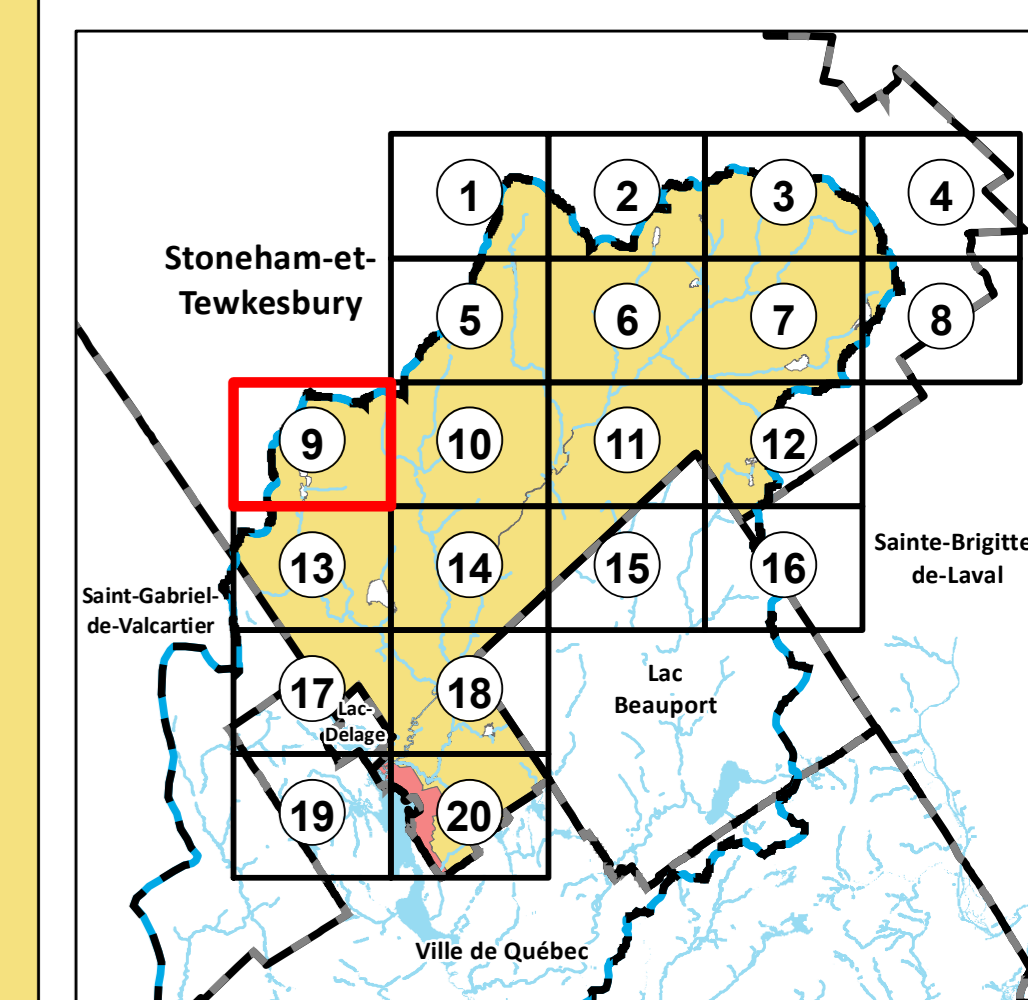
 Bassin versant de prise d'eau

Secteurs de vulnérabilité

 Modérée
 Forte




Datum et projection
NAD83, MTM fuseau 7





ANNEXE 1
SECTEURS DE VULNÉRABILITÉ
Page 10 de 20





Limite administrative

 Municipalité


Hydrographie

 Cours d'eau
 Plans et cours d'eau


Réseau routier

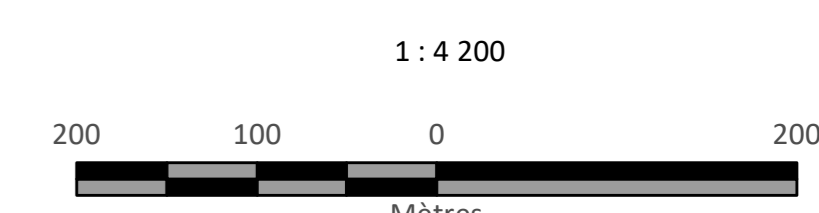
 Autoroute ou nationale
 Artérielle
 Collectrice ou régionale
 Locale

 Cadastre (Stoneham & Tewkesbury)

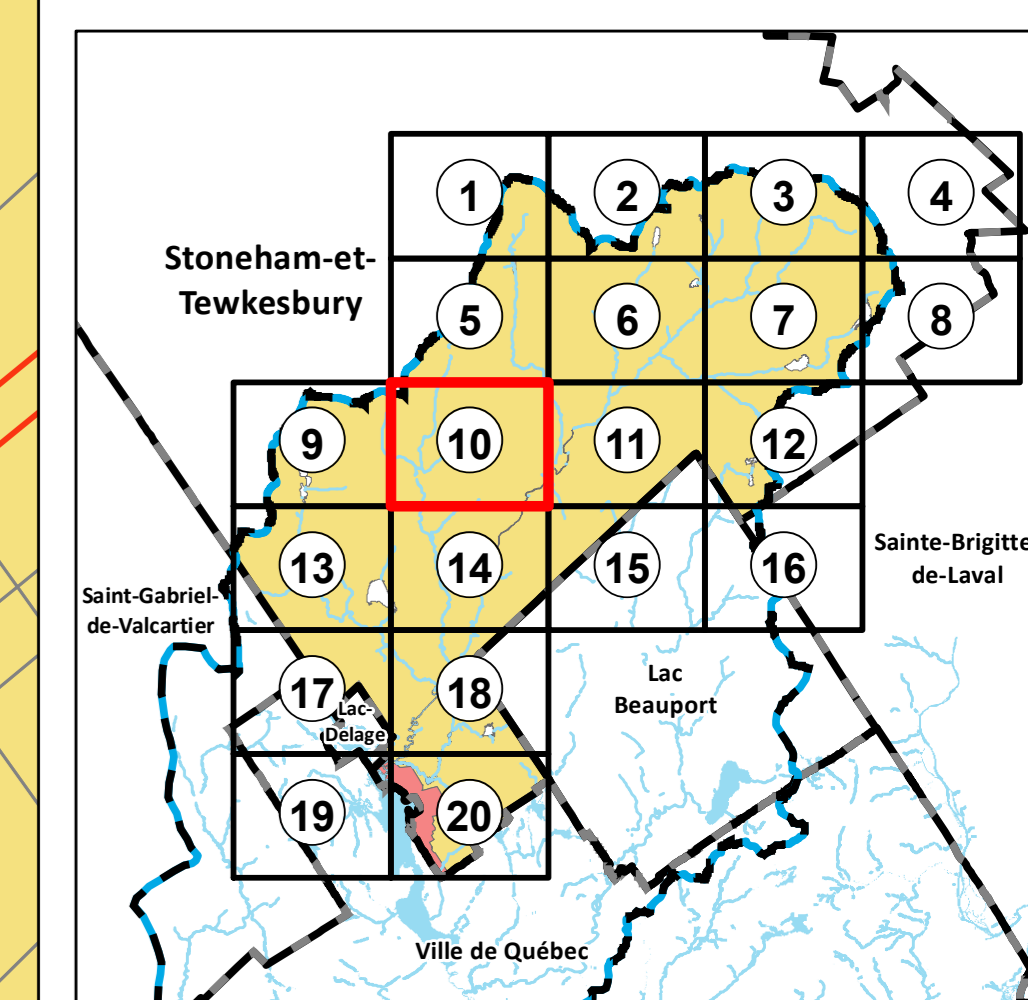
 Bassin versant de prise d'eau

Secteurs de vulnérabilité

 Modérée
 Forte



Datum et projection
NAD83, MTM fuseau 7



No du règlement :
23-1054

No du plan :
23-1054A01



RÈGLEMENT NUMÉRO 23-1054 CONCERNANT LE REMPLACEMENT DE CERTAINS DISPOSITIFS D'ÉVACUATION, DE RÉCEPTION OU DE TRAITEMENT DES EAUX USÉES DOMESTIQUES D'UNE RÉSIDENCE ISOLÉE SUR LE TERRITOIRE DE LA MUNICIPALITÉ DES CANTONS UNIS DE STONEHAM-ET-TEWKESBURY LOCALISÉE DANS LE BASSIN VERSANT DE LA PRISE D'EAU SITUÉE DANS LA RIVIÈRE SAINT-CHARLES

ANNEXE 1
SECTEURS DE VULNÉRABILITÉ
Page 11 de 20





Limite administrative


 Municipalité

Hydrographie

 Cours d'eau
 Plans et cours d'eau

Réseau routier

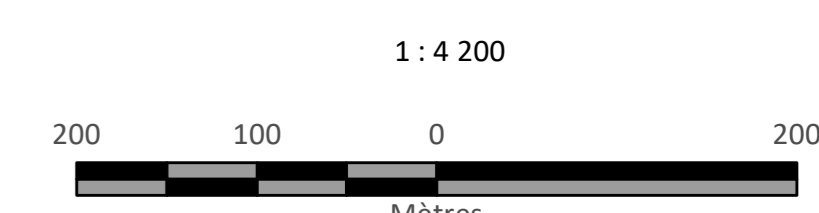
 Autoroute ou nationale
 Artérielle
 Collectrice ou régionale
 Locale

 Cadastre (Stoneham & Tewkesbury)

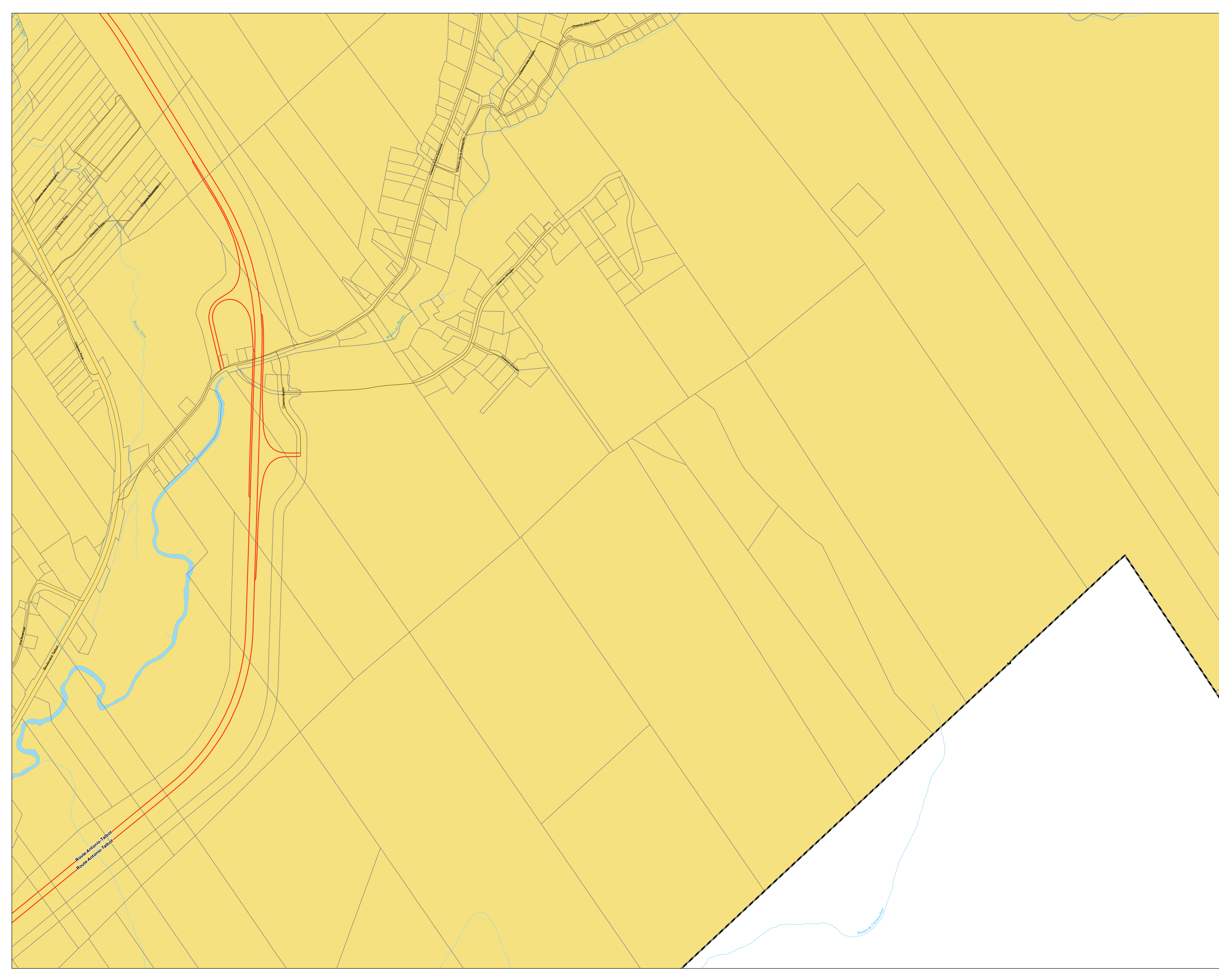
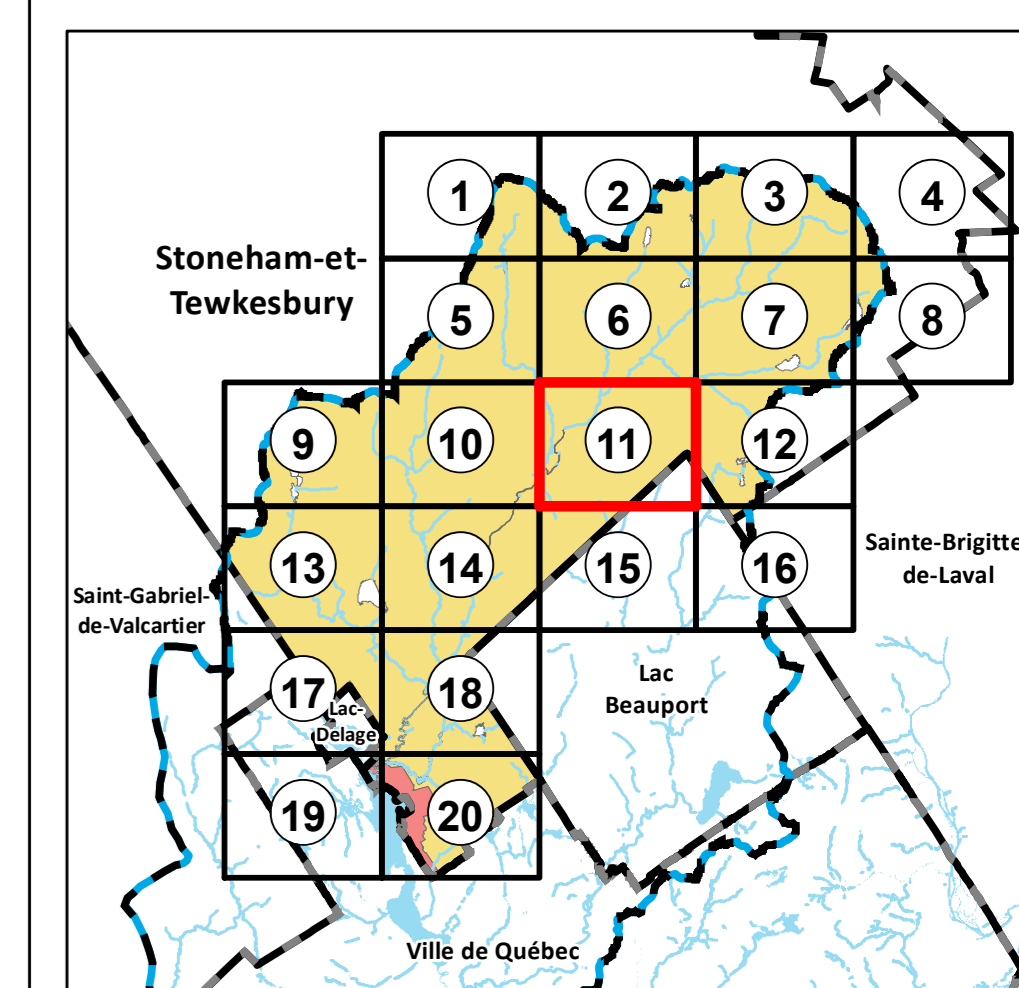
 Bassin versant de prise d'eau

Secteurs de vulnérabilité

 Modérée
 Forte



Datum et projection
NAD83, MTM fuseau 7



No du règlement :
23-1054

No du plan :
23-1054A01


RÈGLEMENT NUMÉRO 23-1054 CONCERNANT LE REMPLACEMENT DE CERTAINS DISPOSITIFS D'ÉVACUATION, DE RÉCEPTION OU DE TRAITEMENT DES EAUX USÉES DOMESTIQUES D'UNE RÉSIDENCE ISOLÉE SUR LE TERRITOIRE DE LA MUNICIPALITÉ DES CANTONS UNIS DE STONEHAM-ET-TEWKESBURY LOCALISÉE DANS LE BASSIN VERSANT DE LA PRISE D'EAU SITUÉE DANS LA RIVIÈRE SAINT-CHARLES


ANNEXE 1
SECTEURS DE VULNÉRABILITÉ
Page 12 de 20

Limite administrative

 Municipalité

Hydrographie

 Cours d'eau

 Plans et cours d'eau

Réseau routier

 Autoroute ou nationale

 Artérielle

 Collectrice ou régionale

 Locale

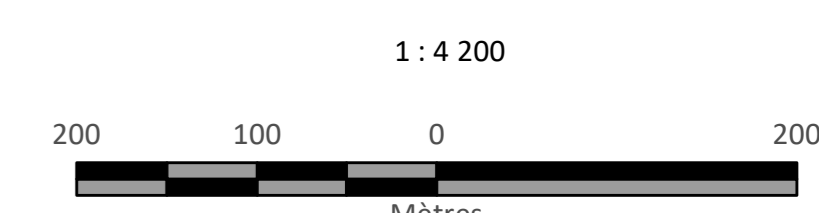
 Cadastre (Stoneham & Tewkesbury)

 Bassin versant de prise d'eau

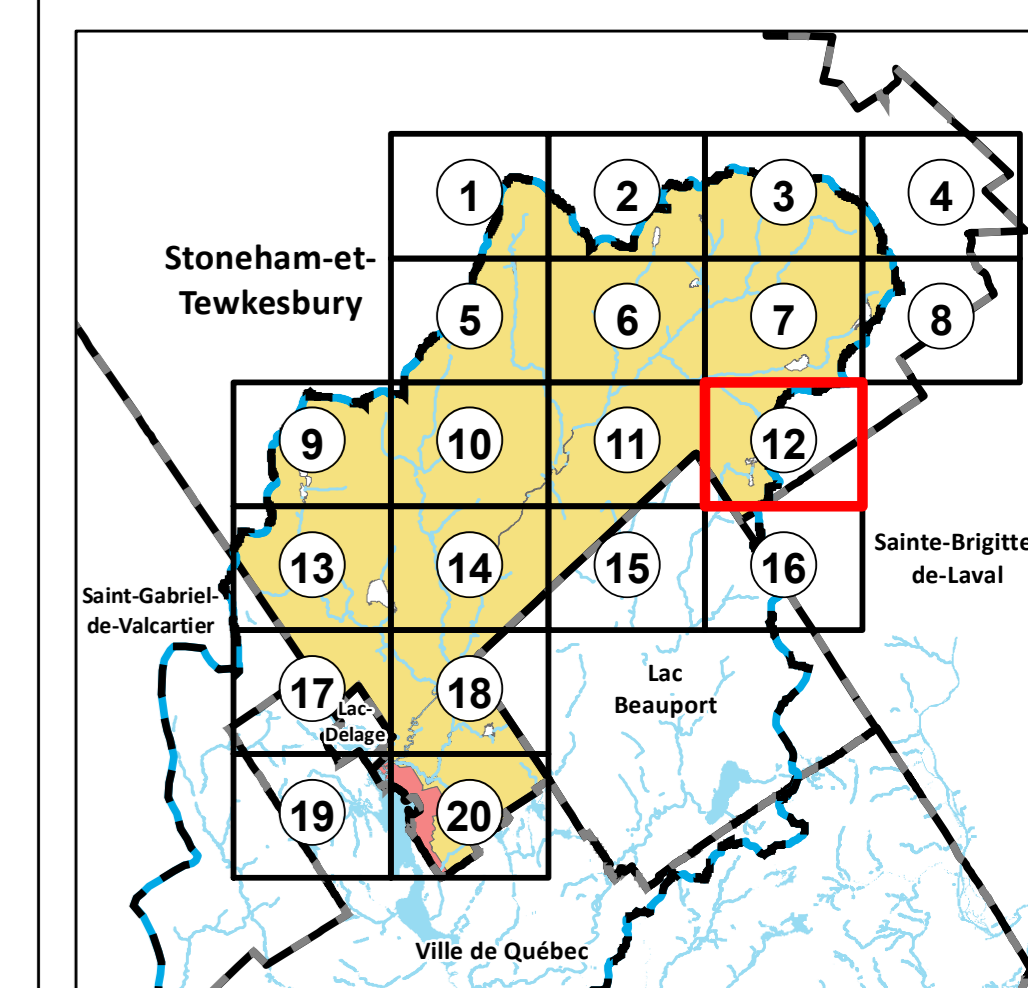
Secteurs de vulnérabilité

 Modérée

 Forte



Datum et projection
NAD 83, MTM fuseau 7




No du règlement :
23-1054

No du plan :
23-1054A01

RÈGLEMENT NUMÉRO 23-1054 CONCERNANT LE REMPLACEMENT DE CERTAINS DISPOSITIFS D'ÉVACUATION, DE RÉCEPTION OU DE TRAITEMENT DES EAUX USÉES DOMESTIQUES D'UNE RÉSIDENCE ISOLÉE SUR LE TERRITOIRE DE LA MUNICIPALITÉ DES CANTONS UNIS DE STONEHAM-ET-TEWKESBURY LOCALISÉE DANS LE BASSIN VERSANT DE LA PRISE D'EAU SITUÉE DANS LA RIVIÈRE SAINT-CHARLES

ANNEXE 1
SECTEURS DE VULNÉRABILITÉ
Page 13 de 20

Limite administrative

 Municipalité

Hydrographie

 Cours d'eau

 Plans et cours d'eau

Réseau routier

 Autoroute ou nationale

 Artérielle

 Collectrice ou régionale

 Locale

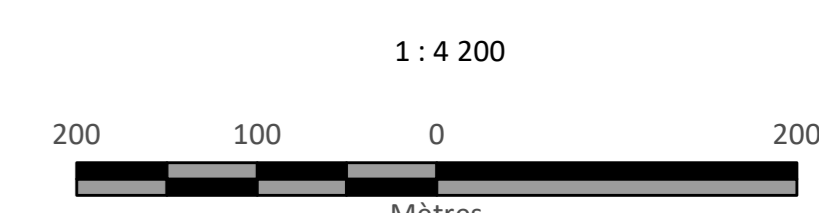
 Cadastre (Stoneham & Tewkesbury)

 Bassin versant de prise d'eau

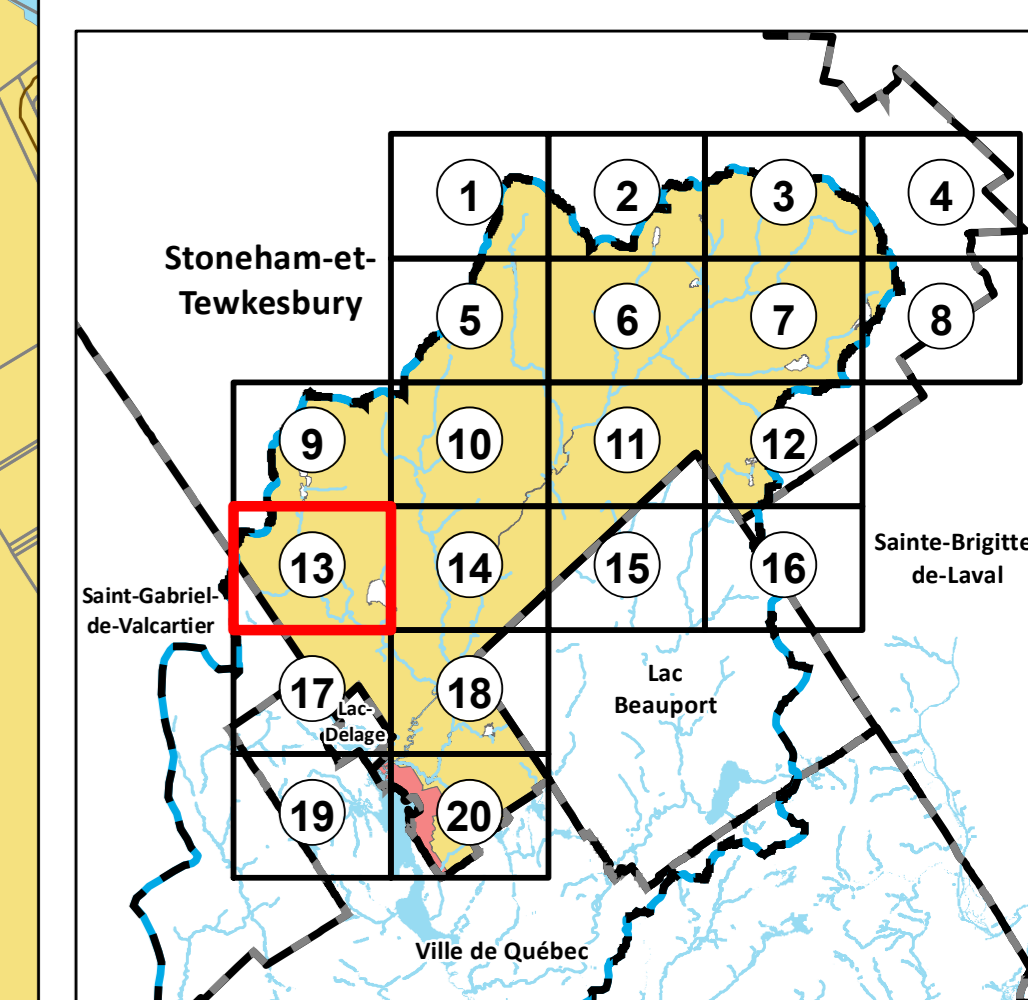
Secteurs de vulnérabilité

 Modérée

 Forte



Datum et projection
NAD83, MTM fuseau 7




No du règlement :
23-1054

No du plan :
23-1054A01



RÈGLEMENT NUMÉRO 23-1054 CONCERNANT LE REMPLACEMENT DE CERTAINS DISPOSITIFS D'ÉVACUATION, DE RÉCEPTION OU DE TRAITEMENT DES EAUX USÉES DOMESTIQUES D'UNE RÉSIDENCE ISOLÉE SUR LE TERRITOIRE DE LA MUNICIPALITÉ DES CANTONS UNIS DE STONEHAM-ET-TEWKESBURY LOCALISÉE DANS LE BASSIN VERSANT DE LA PRISE D'EAU SITUÉE DANS LA RIVIÈRE SAINT-CHARLES

ANNEXE 1
SECTEURS DE VULNÉRABILITÉ
Page 14 de 20





Limite administrative

 Municipalité

Hydrographie

 Cours d'eau
 Plans et cours d'eau



Réseau routier

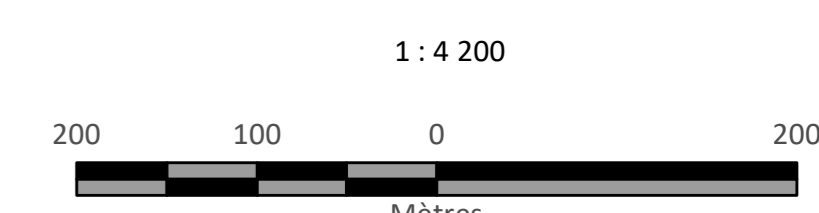
 Autoroute ou nationale
 Artérielle
 Collectrice ou régionale
 Locale

 Cadastre (Stoneham & Tewkesbury)

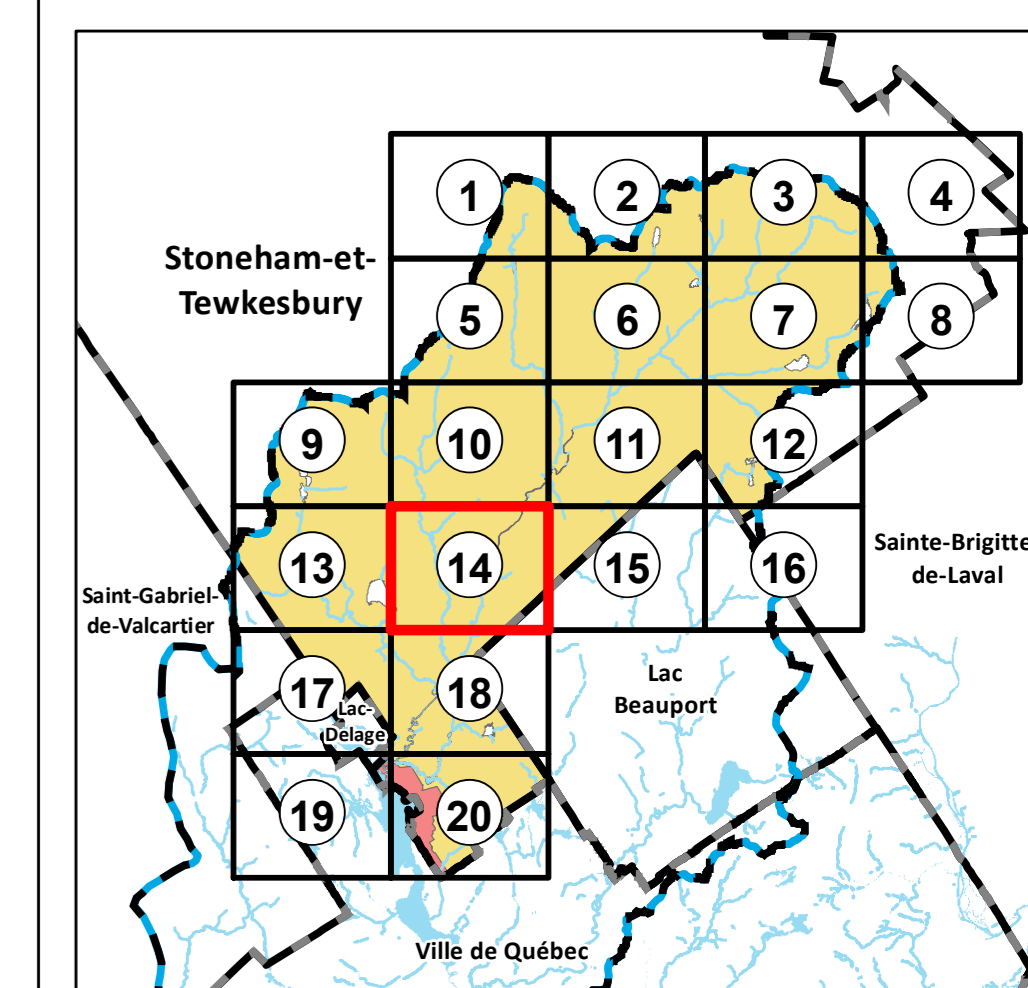
 Bassin versant de prise d'eau

Secteurs de vulnérabilité

 Modérée
 Forte



Datum et projection
NAD83, MTM fuseau 7




No du règlement :
23-1054

No du plan :
23-1054A01



RÈGLEMENT NUMÉRO 23-1054 CONCERNANT LE REMPLACEMENT DE CERTAINS DISPOSITIFS D'ÉVACUATION, DE RÉCEPTION OU DE TRAITEMENT DES EAUX USÉES DOMESTIQUES D'UNE RÉSIDENCE ISOLÉE SUR LE TERRITOIRE DE LA MUNICIPALITÉ DES CANTONS UNIS DE STONEHAM-ET-TEWKESBURY LOCALISÉE DANS LE BASSIN VERSANT DE LA PRISE D'EAU SITUÉE DANS LA RIVIÈRE SAINT-CHARLES

ANNEXE 1
SECTEURS DE VULNÉRABILITÉ
Page 15 de 20





Limite administrative

 Municipalité

Hydrographie

 Cours d'eau
 Plans et cours d'eau

Réseau routier

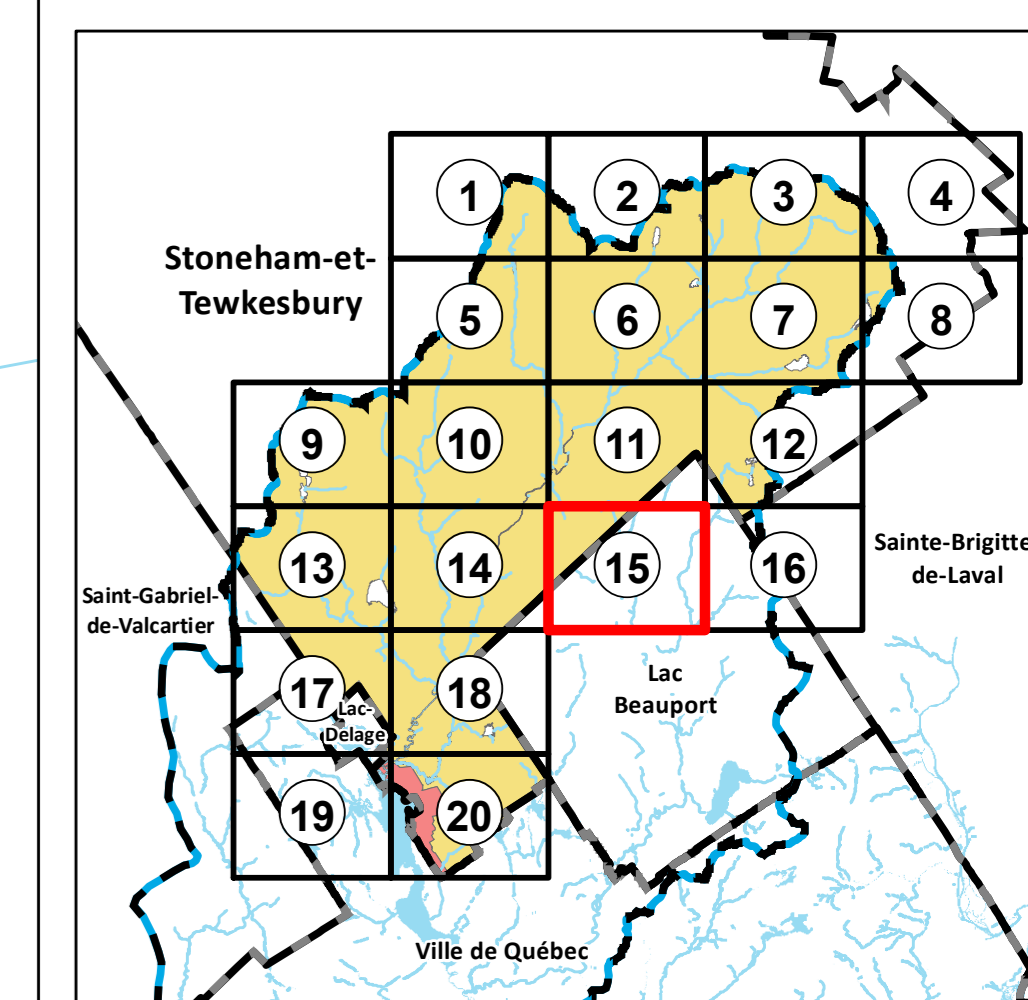
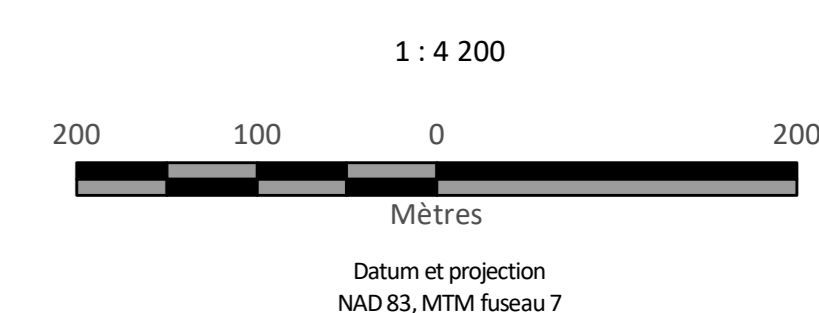
 Autoroute ou nationale
 Artérielle
 Collectrice ou régionale
 Locale

 Cadastre (Stoneham & Tewkesbury)

 Bassin versant de prise d'eau

Secteurs de vulnérabilité

 Modérée
 Forte



No du règlement :
23-1054

No du plan :
23-1054A01

RÈGLEMENT NUMÉRO 23-1054 CONCERNANT LE REMPLACEMENT DE CERTAINS DISPOSITIFS D'ÉVACUATION, DE RÉCEPTION OU DE TRAITEMENT DES EAUX USÉES DOMESTIQUES D'UNE RÉSIDENCE ISOLÉE SUR LE TERRITOIRE DE LA MUNICIPALITÉ DES CANTONS UNIS DE STONEHAM-ET-TEWKESBURY LOCALISÉE DANS LE BASSIN VERSANT DE LA PRISE D'EAU SITUÉE DANS LA RIVIÈRE SAINT-CHARLES


ANNEXE 1
SECTEURS DE VULNÉRABILITÉ
Page 16 de 20

Limite administrative


 Municipalité

Hydrographie

 Cours d'eau

 Plans et cours d'eau

Réseau routier


 Autoroute ou nationale

 Artérielle

 Collectrice ou régionale

 Locale

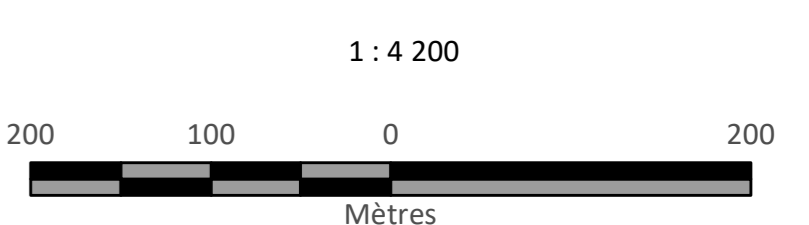
 Cadastre (Stoneham & Tewkesbury)

 Bassin versant de prise d'eau

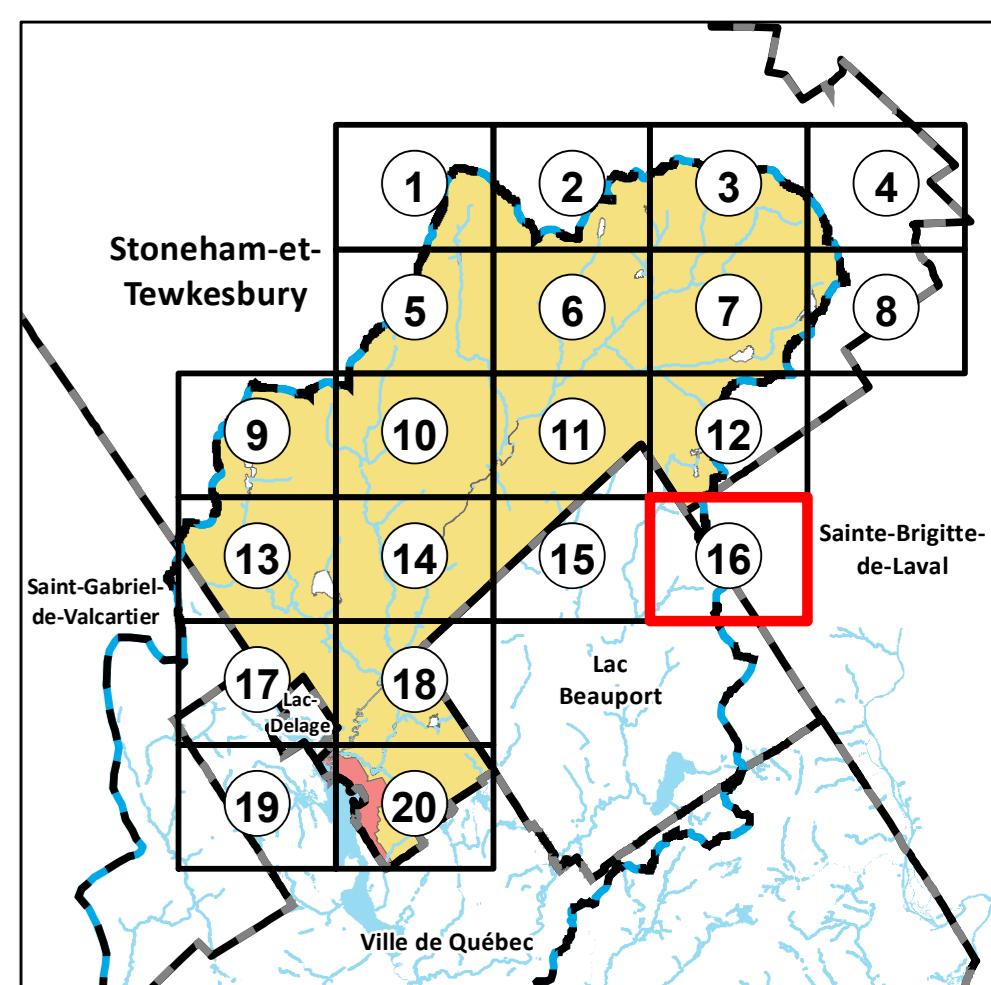
Secteurs de vulnérabilité

 Modérée


 Forte





Datum et projection
NAD 83, MTM fuseau 7







Limite administrative

 Municipalité

Hydrographie

 Cours d'eau
 Plans et cours d'eau



Réseau routier

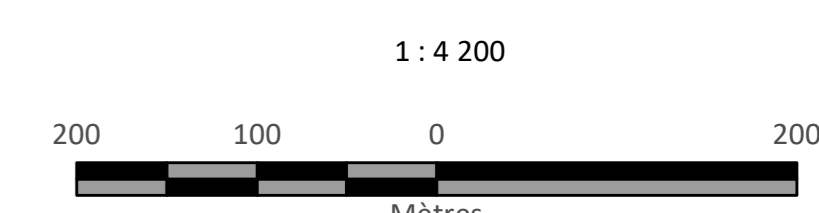
 Autoroute ou nationale
 Artérielle
 Collectrice ou régionale
 Locale

 Cadastre (Stoneham & Tewkesbury)

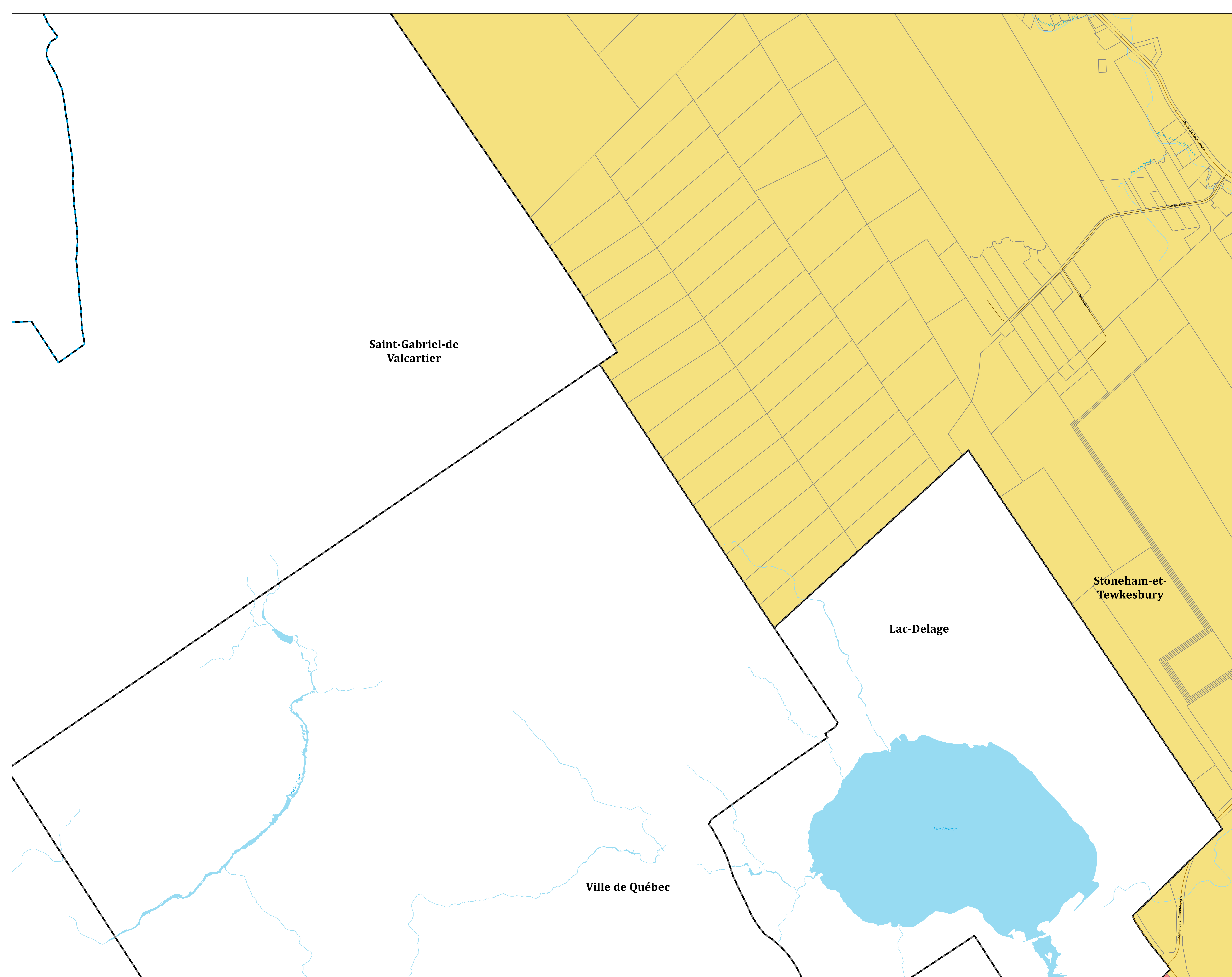
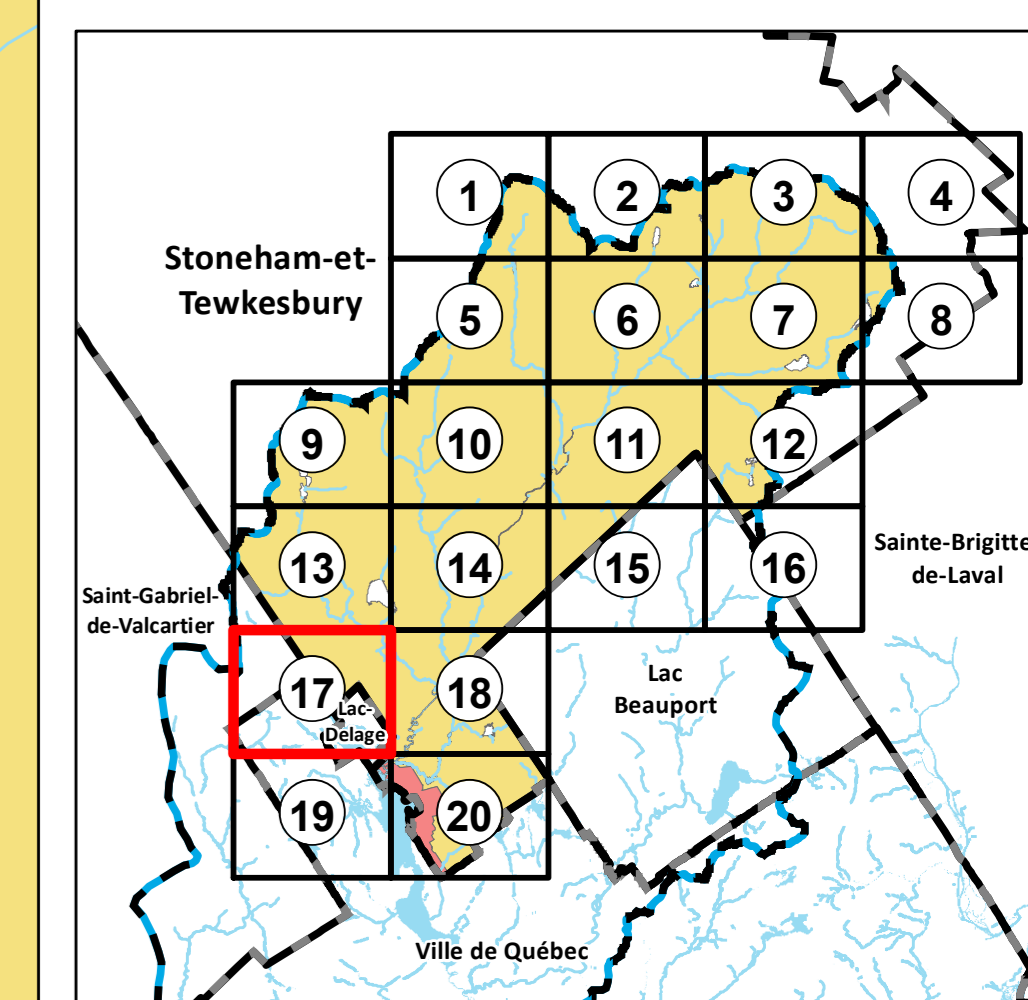
 Bassin versant de prise d'eau

Secteurs de vulnérabilité

 Modérée
 Forte



Datum et projection
NAD 83, MTM fuseau 7





RÈGLEMENT NUMÉRO 23-1054 CONCERNANT LE REMPLACEMENT DE CERTAINS DISPOSITIFS D'ÉVACUATION, DE RÉCEPTION OU DE TRAITEMENT DES EAUX USÉES DOMESTIQUES D'UNE RÉSIDENCE ISOLÉE SUR LE TERRITOIRE DE LA MUNICIPALITÉ DES CANTONS UNIS DE STONEHAM-ET-TEWKESBURY LOCALISÉE DANS LE BASSIN VERSANT DE LA PRISE D'EAU SITUÉE DANS LA RIVIÈRE SAINT-CHARLES

ANNEXE 1
SECTEURS DE VULNÉRABILITÉ
Page 18 de 20





Limite administrative

 Municipalité

Hydrographie

 Cours d'eau
 Plans et cours d'eau



Réseau routier

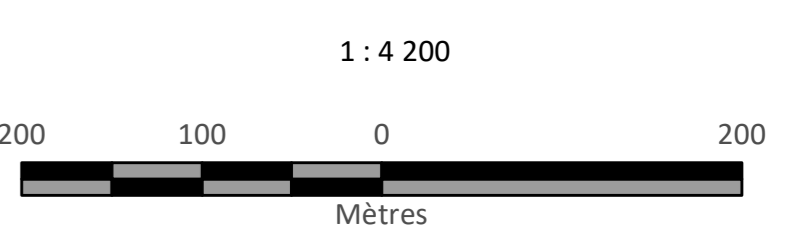
 Autoroute ou nationale
 Artérielle
 Collectrice ou régionale
 Locale

 Cadastre (Stoneham & Tewkesbury)

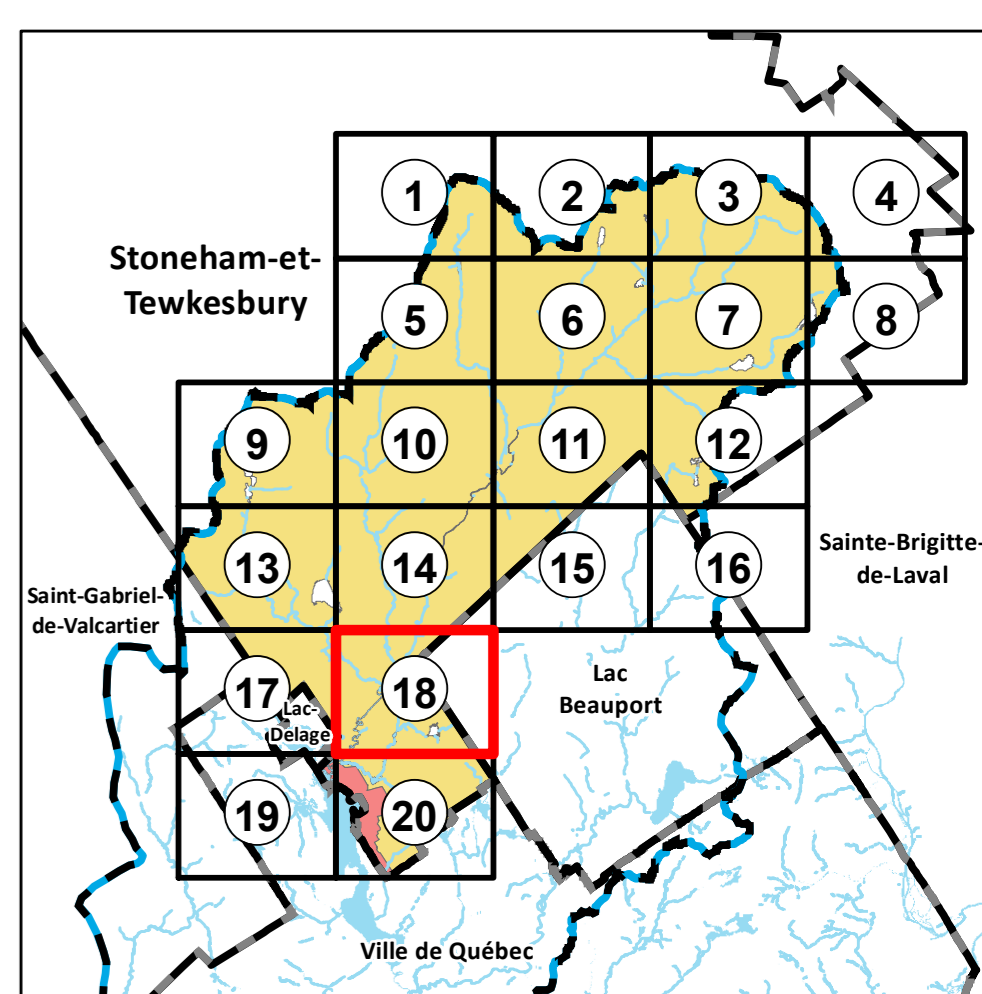
 Bassin versant de prise d'eau

Secteurs de vulnérabilité

 Modérée
 Forte



Datum et projection
NAD83, MTM fuseau 7



No du règlement :
23-1054

No du plan :
23-1054A01



RÈGLEMENT NUMÉRO 23-1054 CONCERNANT LE REMPLACEMENT DE CERTAINS DISPOSITIFS D'ÉVACUATION, DE RÉCEPTION OU DE TRAITEMENT DES EAUX USÉES DOMESTIQUES D'UNE RÉSIDENCE ISOLÉE SUR LE TERRITOIRE DE LA MUNICIPALITÉ DES CANTONS UNIS DE STONEHAM-ET-TEWKESBURY LOCALISÉE DANS LE BASSIN VERSANT DE LA PRISE D'EAU SITUÉE DANS LA RIVIÈRE SAINT-CHARLES

ANNEXE 1
SECTEURS DE VULNÉRABILITÉ
Page 19 de 20





Limite administrative

 Municipalité

Hydrographie

 Cours d'eau
 Plans et cours d'eau

Réseau routier

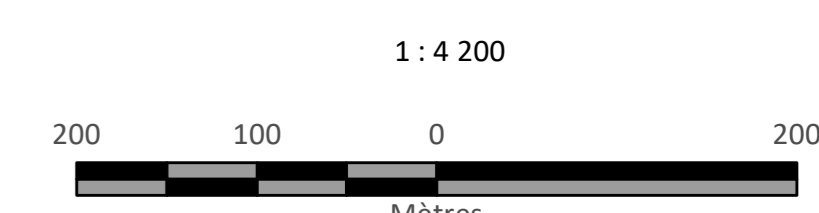
 Autoroute ou nationale
 Artérielle
 Collectrice ou régionale
 Locale

 Cadastre (Stoneham & Tewkesbury)

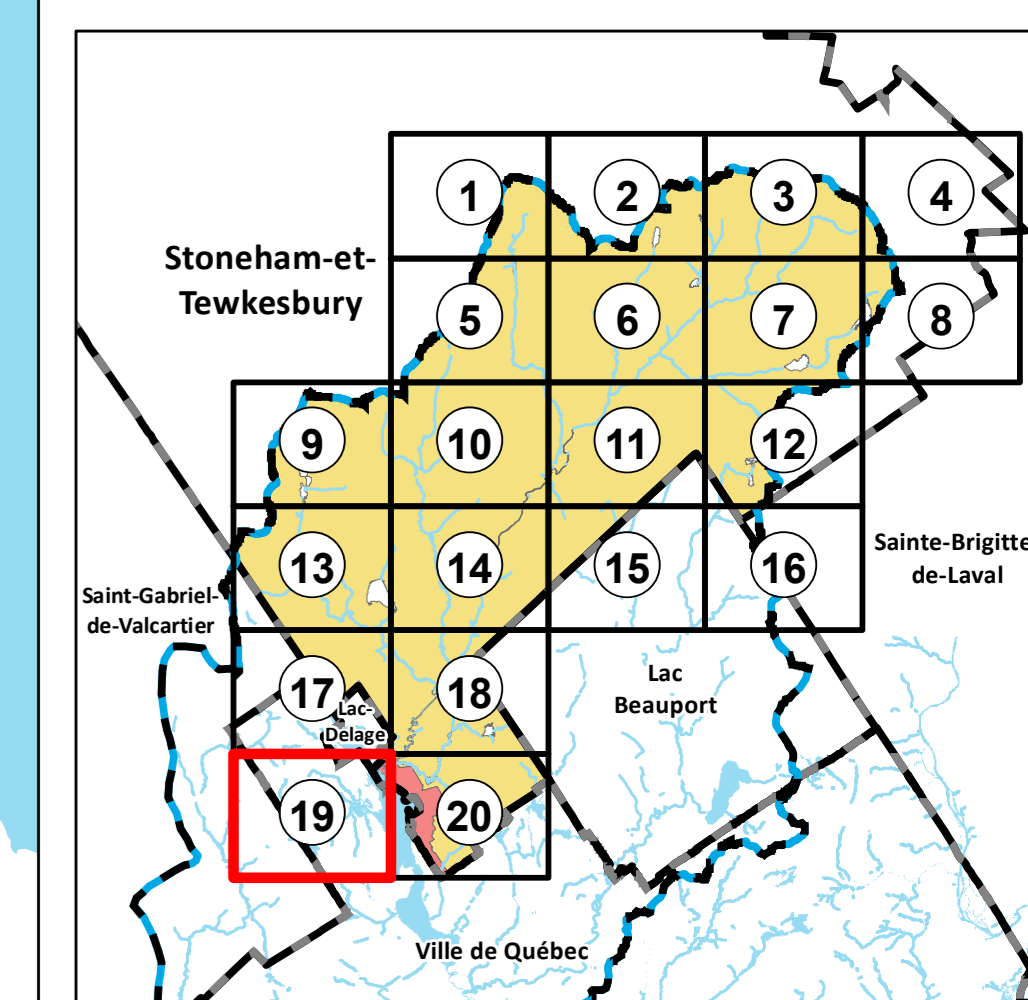
 Bassin versant de prise d'eau

Secteurs de vulnérabilité

 Modérée
 Forte



Datum et projection
NAD 83, MTM fuseau 7



No du règlement :
23-1054

No du plan :
23-1054A01



RÈGLEMENT NUMÉRO 23-1054 CONCERNANT LE REMPLACEMENT DE CERTAINS DISPOSITIFS D'ÉVACUATION, DE RÉCEPTION OU DE TRAITEMENT DES EAUX USÉES DOMESTIQUES D'UNE RÉSIDENCE ISOLÉE SUR LE TERRITOIRE DE LA MUNICIPALITÉ DES CANTONS UNIS DE STONEHAM-ET-TEWKESBURY LOCALISÉE DANS LE BASSIN VERSANT DE LA PRISE D'EAU SITUÉE DANS LA RIVIÈRE SAINT-CHARLES

ANNEXE 1
SECTEURS DE VULNÉRABILITÉ
Page 20 de 20





Limite administrative

 Municipalité

Hydrographie

 Cours d'eau
 Plans et cours d'eau



Réseau routier

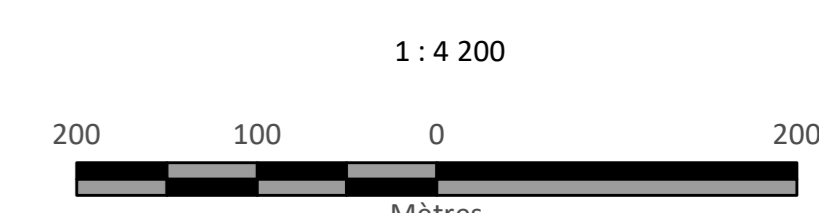
 Autoroute ou nationale
 Artérielle
 Collectrice ou régionale
 Locale

 Cadastre (Stoneham & Tewkesbury)

 Bassin versant de prise d'eau

Secteurs de vulnérabilité

 Modérée
 Forte



Datum et projection
NAD 83, MTM fuseau 7

